

Le GRP des Monts de Guéret est constitué de 2 boucles :

GRP DES MONTS DE GUÉRET
BOUCLE DU LOUP

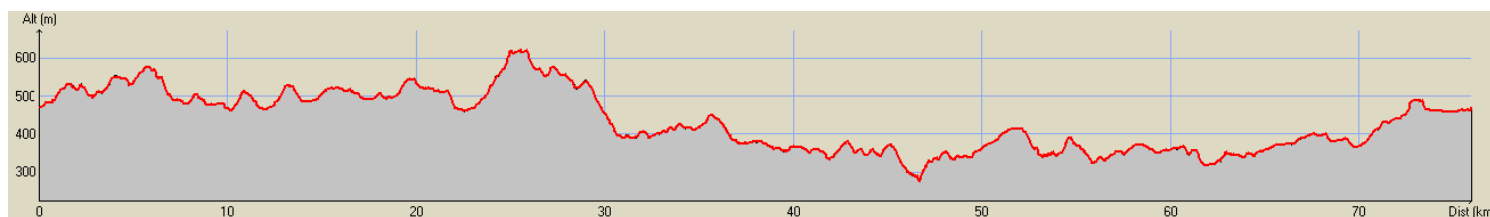
BASE DE LOISIRS DE COURTILLE-GUÉRET

47,5 km

alt. mini 420 - max. 680

82%

Une randonnée au sud de Guéret à parcourir en 2 jours, à travers les massifs forestiers du Maupuy et de Chabrières.



1ère étape : Guéret – La Chapelle-Taillefert - Distance : 20 km

Au cours de cette étape vallonnée, après la base de loisirs de Courtille, vous découvrirez le massif du Maupuy et ses Pierres Civières, l'arboretum des Monts de Guéret et le Labyrinthe Géant des Monts de Guéret, le Puy de Chiroux et la vallée de la Gartempe.

2ème étape : La Chapelle-Taillefert – Guéret - Distance : 28 km

Cette deuxième étape vous fera traverser la forêt de Chabrières et ses Pierres et Légendes. Vous passerez devant le Parc Animalier « Les Loups de Chabrières » puis au sommet du Puy de Gaudy avant de redescendre sur le centre-ville de Guéret

GRP DES MONTS DE GUÉRET
BOUCLE DE L'EAU

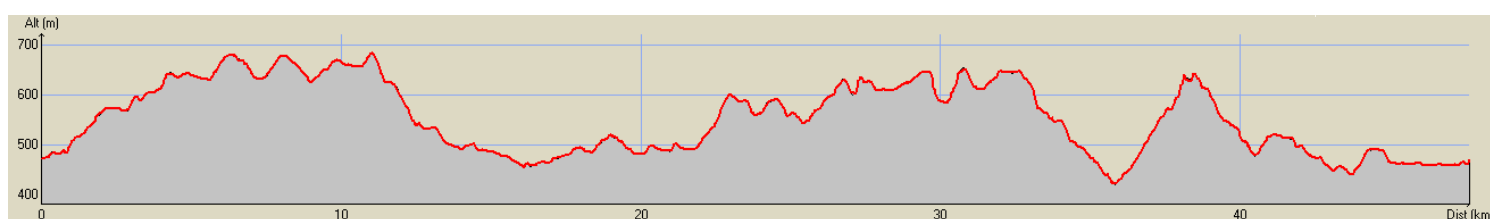
BASE DE LOISIRS DE COURTILLE-GUÉRET

76 km

alt. mini 280 - max. 625

82%

Une randonnée au nord de Guéret à parcourir en 3 jours avec le passage au Puy des Trois Cornes, la vallée de la Creuse et les viaducs de Glénic et Saint-Fiel.



1ère étape : Guéret-Saint-Vaury - Distance : 23 km

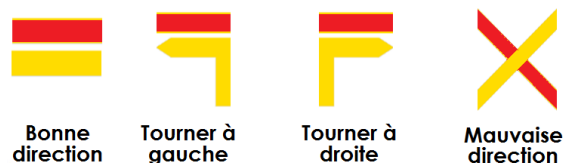
Cette première étape vous emmènera jusqu'à Saint-Vaury en passant par le massif du Maupuy et ses Pierres Civières.

2ème étape : Saint-Vaury-Anzême - Distance : 25 km

La deuxième étape monte d'entrée au Puy des Trois Cornes et au point de vue de Roches. Elle descend ensuite jusqu'à Bussière-Dunoise et son étang avant de continuer vers Anzême et la vallée de la Creuse.

3ème étape : Anzême-Guéret - Distance : 25Km

Cette dernière étape vous fera découvrir la base de loisirs d'Anzême puis les viaducs de Glénic et Saint-Fiel avant de revenir vers le centre-ville de Guéret.



Renseignements et téléchargements des tracés sur gueret-tourisme.fr à la rubrique Randonnée pédestre

STATION SPORTS NATURE

GRP des Monts de Guéret



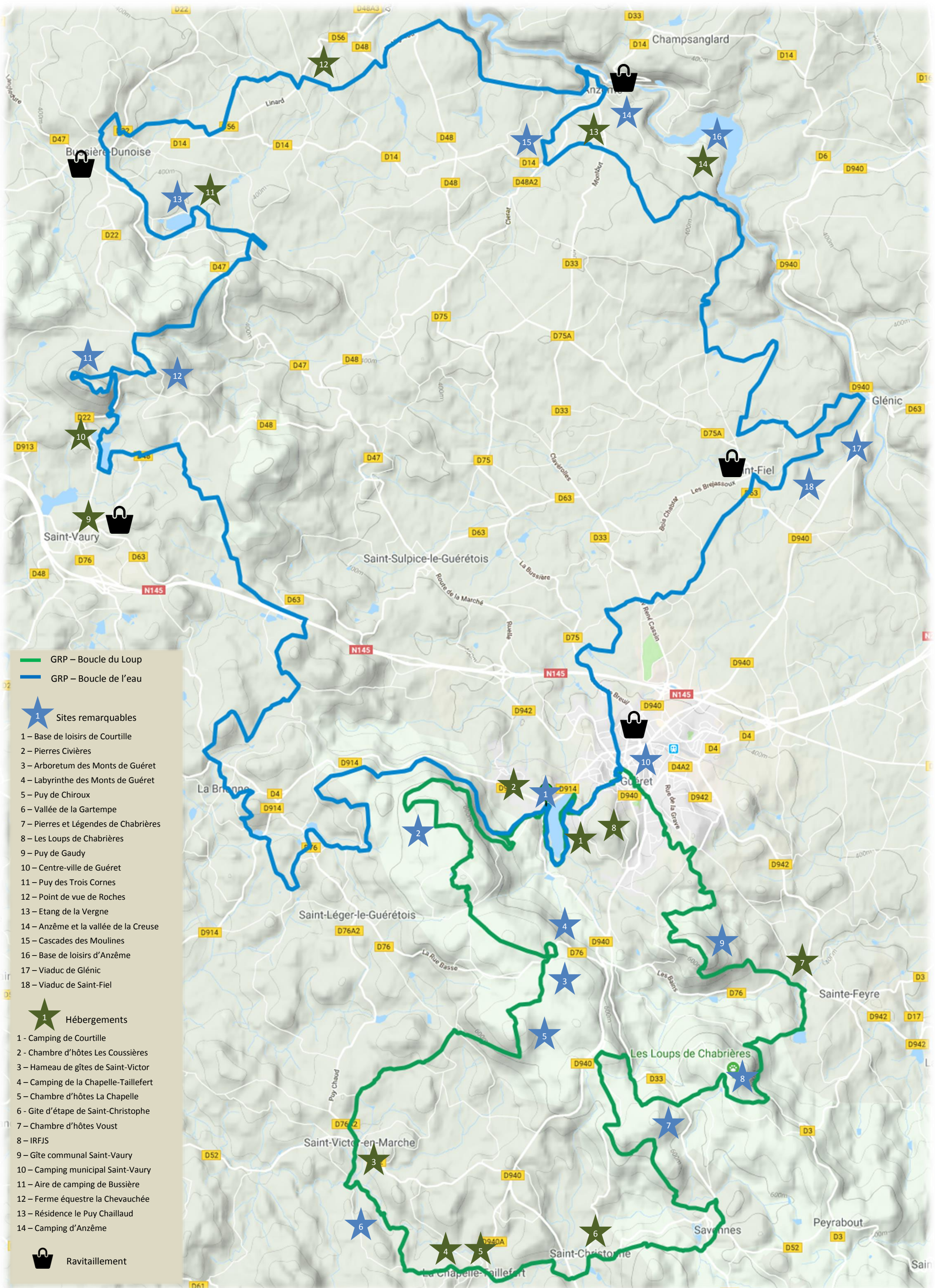
www.sportsnature-montsdegueret.com

Devenez fan  facebook.com/sportsnaturemontsdegueret

La Station Sports Nature est une réalisation de La Communauté d'Agglomération du Grand Guéret.



GRP des Monts de Guéret



— GRP – Boucle du Loup
— GRP – Boucle de l'eau

★ Sites remarquables
 1 – Base de loisirs de Courtille
 2 – Pierres Civières
 3 – Arboretum des Monts de Guéret
 4 – Labyrinthe des Monts de Guéret
 5 – Puy de Chiroux
 6 – Vallée de la Gartempe
 7 – Pierres et Légendes de Chabrières
 8 – Les Loups de Chabrières
 9 – Puy de Gaudy
 10 – Centre-ville de Guéret
 11 – Puy des Trois Cornes
 12 – Point de vue de Roches
 13 – Etang de la Vergne
 14 – Anzême et la vallée de la Creuse
 15 – Cascades des Moulines
 16 – Base de loisirs d'Anzême
 17 – Viaduc de Glénic
 18 – Viaduc de Saint-Fiel

★ Hébergements
 1 - Camping de Courtille
 2 - Chambre d'hôtes Les Coussières
 3 - Hameau de gîtes de Saint-Victor
 4 - Camping de la Chapelle-Taillefert
 5 - Chambre d'hôtes La Chapelle
 6 - Gîte d'étape de Saint-Christophe
 7 - Chambre d'hôtes Voust
 8 - IRFJS
 9 - Gîte communal Saint-Vaury
 10 - Camping municipal Saint-Vaury
 11 - Aire de camping de Bussière
 12 - Ferme équestre la Chevauchée
 13 - Résidence le Puy Chaillaud
 14 - Camping d'Anzême

🛒 Ravitaillement