


La ronde du SALIGNACOIS



Boucle VTT

A vos marques, prêts, partez ! Messieurs, mesdames les spécialistes de VTT, nous vous proposons cette boucle d'un niveau expert. En effet, on parle tout de même de 74,54 km de randonnée, avec un dénivelé positif supérieur à 1929 mètres... Ce n'est pas de la rigolade ! Mais croyez en vos muscles, les obstacles sont toujours surmontables ! Au cours de ce parcours, vous pourrez profiter de lieux phares du Périgord Noir. Les châteaux de Salignac et de Lacypierre à Saint-Crépin, le très joli bourg de Nadaillac, ainsi qu'Eyrignac et ses jardins se trouveront sur votre chemin...



LA CHARTE DU VÉTÉTISTE

- Je respecte la nature, son environnement et les propriétés privées.
- Je respecte le Code de la Route, le Code Forestier, les arrêtés municipaux en tous lieux et toutes circonstances.
- Je reste discret et courtois avec les autres usagers.
- Je porte TOUJOURS un casque et j'ai, avec moi, un nécessaire de réparation.
- Je prends connaissance, à l'avance, des difficultés, de la distance choisie et je ne prends pas de risques inutiles.
- Je maîtrise ma vitesse et j'adapte mon comportement aux conditions de terrain.
- Je maintiens un espace de sécurité.
- Je dépasse avec précaution les randonneurs pédestres, équestres ou autres qui restent TOUJOURS prioritaires.
- Mon vélo est équipé d'une sonnette, pour prévenir les autres usagers de ma présence.

Le départ a lieu à l'aire de camping-car de Salignac-Eyvigues (parking de l'école)

Difficulté

Aire de camping-car de SALIGNAC-EYVIGUES

10h ou 2 jours

1379 mètres

Retrouvez toutes les informations sur les boucles VTT et randonnées sur notre site internet : www.fenelon-tourisme.com



PAYS DE FÉNELON EN PÉRIGORD NOIR Office de Tourisme

La Gare Robert Doisneau, 650 Rte de la Dordogne, 24370 CARLUX

+33 (0)5 53 59 10 70

tourisme@paysdefenelon.fr

<https://www.fenelon-tourisme.com/>





Points d'intérêt

La ronde du SALIGNACOIS



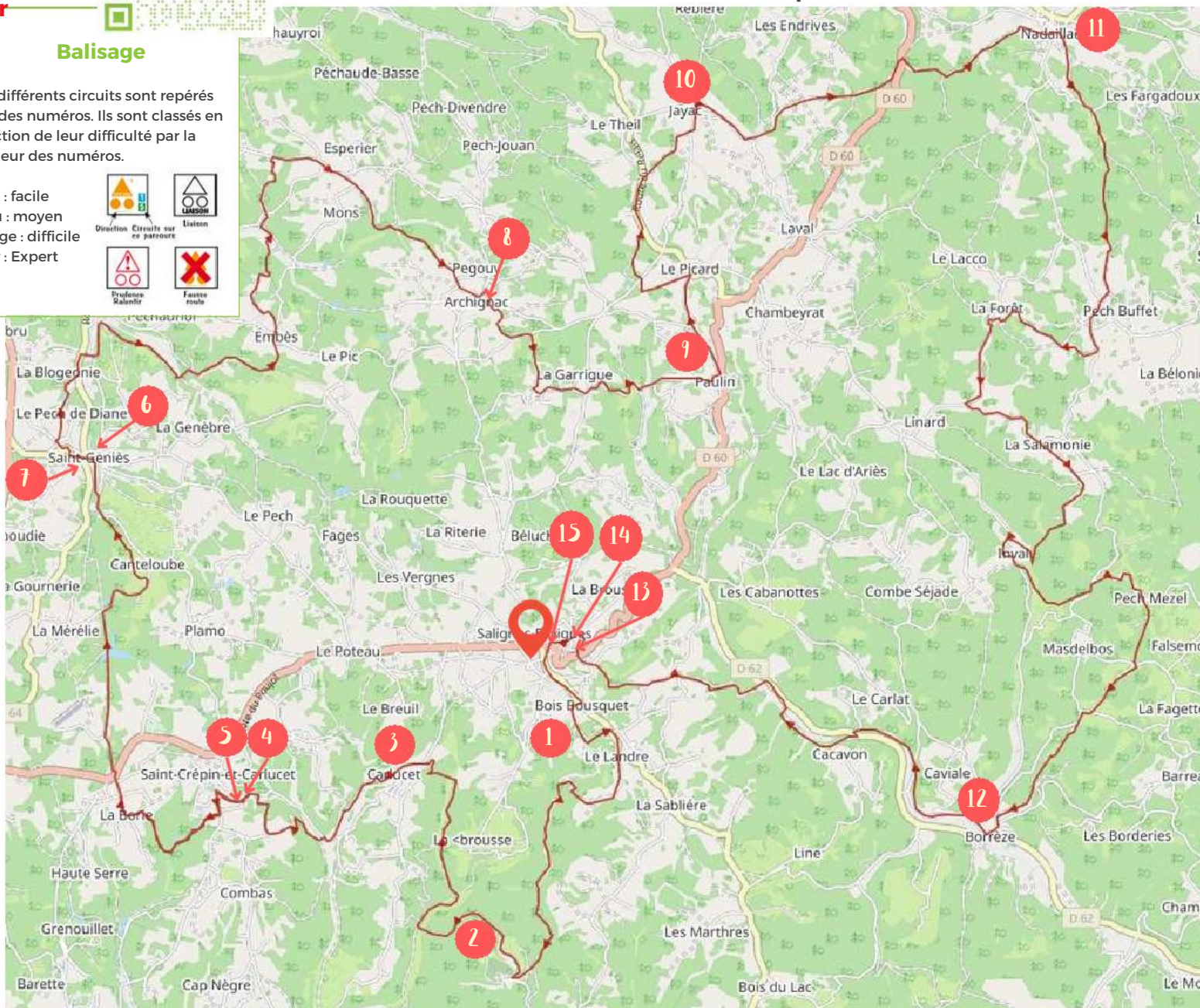
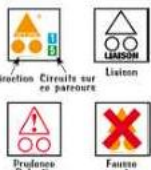
Flashez-moi ! Vous trouverez les tracés GPX ainsi que les PDF des boucles sur notre site web.

Départ et arrivée : aire de camping-car de Salignac-Eyvignes

Balisage

Les différents circuits sont repérés par des numéros. Ils sont classés en fonction de leur difficulté par la couleur des numéros.

Vert : facile
Bleu : moyen
Rouge : difficile
Noir : Expert



- 1 - Camping Le Temps de vivre
- 2 - Eyrignac et ses jardins
- 3 - Église de Carlucet et son cimetière à enfeux
- 4 - Église de Saint-Crépin
- 5 - Château de Lacypierre
- 6 - Lavoir de Saint-Geniès
- 7 - Église et château de Saint-Geniès
- 8 - Église d'Archignac
- 9 - Église de Paulin
- 10 - Église de Saint-Julien
- 11 - Bourg de Nadaillac
- 12 - Église de Borrèze
- 13 - Village historique du Périgord Noir
- 14 - Château de Salignac
- 15 - Office de Tourisme de Salignac

