









Chemin de randonnée

-  Boucle des Hounts
-  Itinéraire bis en période de chasse




Réseau routier

-  Chemin communal numéroté
-  Piste cyclable

Signalisation et balises

-  Panneau patrimonial
-  Panneau multi-directionnel
-  Table de pique-nique
-  Point GPS

Point d'intérêt patrimonial

-  Elément de patrimoine remarquable
-  Domaine viticole
-  Château remarquable

© les contributeurs OpenStreetMap 2024



Boucle des Hounts

distance : 14 km

Balises GPS

N°	Latitude	Longitude
0	44.67191303	-0.481354
1	44.67157297	-0.48059502
2	44.67128296	-0.48014299
3	44.66232597	-0.469116
4	44.66211399	-0.46913201
5	44.65765499	-0.46331799
6	44.65727001	-0.46254702
7	44.65503397	-0.46419901
8	44.65387802	-0.46470201
9	44.65215898	-0.45646
10	44.65284998	-0.45572902
11	44.65296196	-0.45367101
12	44.65104997	-0.45155801
13	44.67093897	-0.478851
14	44.65092197	-0.45242898
15	44.65053197	-0.45469402
16	44.64956503	-0.45583798
17	44.648281	-0.45800596
18	44.64737501	-0.46029699
19	44.64722103	-0.46034803
20	44.64590096	-0.46163599
21	44.64367599	-0.46331397
22	44.64104902	-0.46427998
23	44.63866302	-0.46673496
24	44.67056295	-0.47717596
25	44.63822197	-0.46656698
26	44.63508102	-0.46968799
27	44.63278798	-0.47042802
28	44.63360899	-0.47394298
29	44.63470299	-0.475774
30	44.63486602	-0.47595497
31	44.63479503	-0.47597601
32	44.634834	-0.47602697
33	44.63541998	-0.47619896
34	44.63713299	-0.47674496
35	44.67064099	-0.47629301
36	44.63844903	-0.47979899
37	44.639363	-0.48067096
38	44.63946299	-0.48080298
39	44.63988896	-0.48126398
40	44.64185301	-0.48108201
41	44.64269598	-0.48446897
42	44.644987	-0.48387201
43	44.64943201	-0.48170797
44	44.64958397	-0.48180101
45	44.653731	-0.47920396
46	44.67126703	-0.47590803
47	44.65455796	-0.47506297
48	44.65510102	-0.47425797
49	44.65771702	-0.47500002
50	44.657886	-0.47486599
51	44.65847097	-0.47427196
52	44.65888403	-0.47503204
53	44.66029101	-0.47272999
54	44.66024399	-0.47273799
55	44.66996398	-0.47316597
56	44.66905295	-0.47147903
57	44.66736601	-0.46838401
58	44.6537254	-0.47934036
59	44.6575	-0.48583333
60	44.66	-0.49055555
61	44.6605556	-0.49027777
62	44.6661111	-0.48472222

Comportement randonnée



RESTER SUR LES SENTIERS

(sauf cas exceptionnels).

les cultures et les prairies, ne pas cueillir ou ramasser les fruits.



RAMENER SES DÉCHETS

ne pas laisser de traces de son passage.



RESPECTER LES INTERDICTIONS

propres au site : ne pas cueillir, ne pas faire de feu, ne pas camper...



GARDER LA MAÎTRISE DE SON CHIEN

le tenir attaché, l'avoir auprès de soi à chaque croisement d'autres usagers, pouvoir le rappeler à tout moment. Randonner avec son chien est à proscrire en présence de troupeaux.



REFERMER


les clôtures et barrières après les avoir ouvertes, demeurer prudent en cas de troupeau et s'en écarter.



LA NATURE EST UN MILIEU VIVANT

qui évolue avec le temps, randonner c'est partir à l'aventure avec les risques qui y sont liés. Savoir renoncer et faire demi-tour est aussi un geste responsable.

Contacts :
Mairie de Saint Selve 05 57 97 96 00
Portable élu d'astreinte 06 37 70 97 74



Boucle des Hounts