








Cette boucle difficile par son dénivelé propose de découvrir le village de Carlux et Simeyrols de manière sportive, mais aussi culturelle... En effet, vous pourrez contempler l'église de Prats-de-Carlux, l'Église Saint-Côme et Damien, et le Château de Carlux. Celui-ci est en visite libre et gratuite...ce serait dommage de ne pas en profiter !

LA CHARTE DU VÉTÉTISTE

-  Je respecte la nature, son environnement et les propriétés privées.
-  Je respecte le Code de la Route, le Code Forestier, les arrêtés municipaux en tous lieux et toutes circonstances.
-  Je reste discret et courtois avec les autres usagers.
-  Je porte TOUJOURS un casque et j'ai, avec moi, un nécessaire de réparation.
-  Je prends connaissance, à l'avance, des difficultés, de la distance choisie et je ne prends pas de risques inutiles.
-  Je maîtrise ma vitesse et j'adapte mon comportement aux conditions de terrain.
-  Je maintiens un espace de sécurité.
-  Je dépasse avec précaution les randonneurs pédestres, équestres ou autres qui restent TOUJOURS prioritaires.
-  Mon vélo est équipé d'une sonnette, pour prévenir les autres usagers de ma présence.

La boucle de CARLUX - SIMEYROLS

20



Le départ a lieu à la place des platanes de CARLUX

Difficulté



20.45 km



2h45 min



408 mètres



Place des platanes de CARLUX

Retrouvez toutes les informations sur les boucles VTT et randonnées sur notre site internet : www.fenelon-tourisme.com



PAYS DE FÉNELON
EN PÉRIGORD NOIR
Office de Tourisme



La Gare Robert Doisneau,
650 Rte de la Dordogne, 24370 CARLUX




+33 (0)5 53 59 10 70



tourisme@paysdefenelon.fr



<https://www.fenelon-tourisme.com/>





Points d'intérêt



La boucle CARLUX - SIMEYROLS



Flashez-moi ! Vous trouverez les tracés GPX ainsi que les PDF des boucles sur notre site web.

1 - L'Église Saint-Côme et Damien

2 - Église Saint-Sylvestre

L'Église de Prats-de-Carlux date du XIIème siècle.

3 - Le château de Carlux

Le château de Carlux, qui domine le village sur son promontoire, a probablement été construit au XIIe siècle sur des fondations et des structures qui remontent sans doute au Xe siècle. Comme les autres, le château primitif se résumait à une tour de guet ; il fut pris au cours du Moyen Âge dans une tourmente guerrière qui dura plusieurs siècles avec des accalmies et des moments d'exaspération. Lors de votre balade vous aurez de multiples vues sur le château. N'hésitez pas à faire un détour en début ou en fin de randonnée pour le contempler de plus près, voire même visiter l'intérieur de son enceinte qui est souvent ouverte au public.

4 - La cheminée Sarrasine

"C'est une cheminée inspirée de celle de la hutte primitive, feu central et fumée s'échappant par un orifice au centre de la toiture. Cette ouverture devant être fort large, on dut parer à l'inconvénient qui pouvait résulter de la pénétration de la pluie et du vent, en la surmontant d'une cheminée très élevée, munie d'étages superposés, de baies latérales, tout comme les lanternes des clochers."

Source : Wikipedia

Balilage

Les différents circuits sont repérés par des numéros. Ils sont classés en fonction de leur difficulté par la couleur des numéros.

Vert : facile
Bleu : moyen
Rouge : difficile
Noir : Expert

