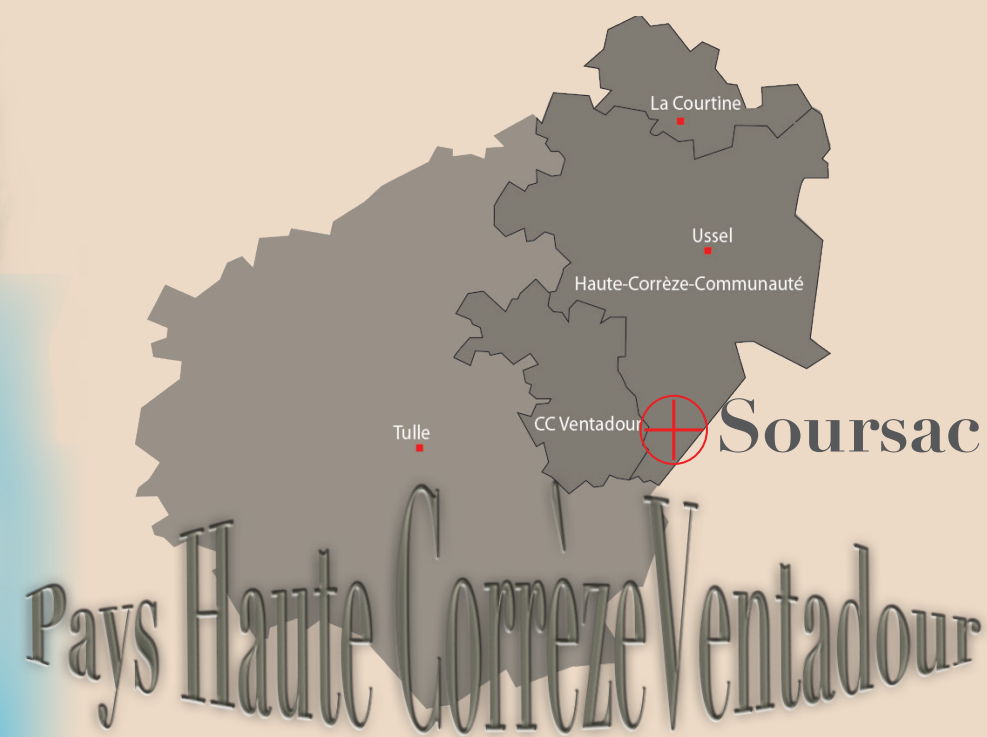


Itinéraires de Promenade et de Randonnée

# Au-delà de l'eau



**11 km / 2h 45**






Cette balade assez sportive « navigue » dans les sous-bois des gorges du ruisseau du Pont-Aubert avant que ce dernier ne rejoigne la rivière Dordogne au niveau du barrage de l'Aigle. Vous emprunterez à partir de la Terrade une partie de l'itinéraire de grande randonnée « de Villages en Barrages » (balisage jaune et blanc) qui, sur 200 km permet de découvrir les gorges de la Dordogne.



EDITION [www.rando-millevaches.fr](http://www.rando-millevaches.fr) - Topocarte "Balades en Haute-Corrèze autour de Neuvic"



BALISAGE Jaune

-  Bonne direction
-  Changement de direction
-  Mauvaise direction



**Soursac**  
Bureau d'information touristique de Neuvic  
Antenne touristique estivale Soursac  
05 19 60 00 30

