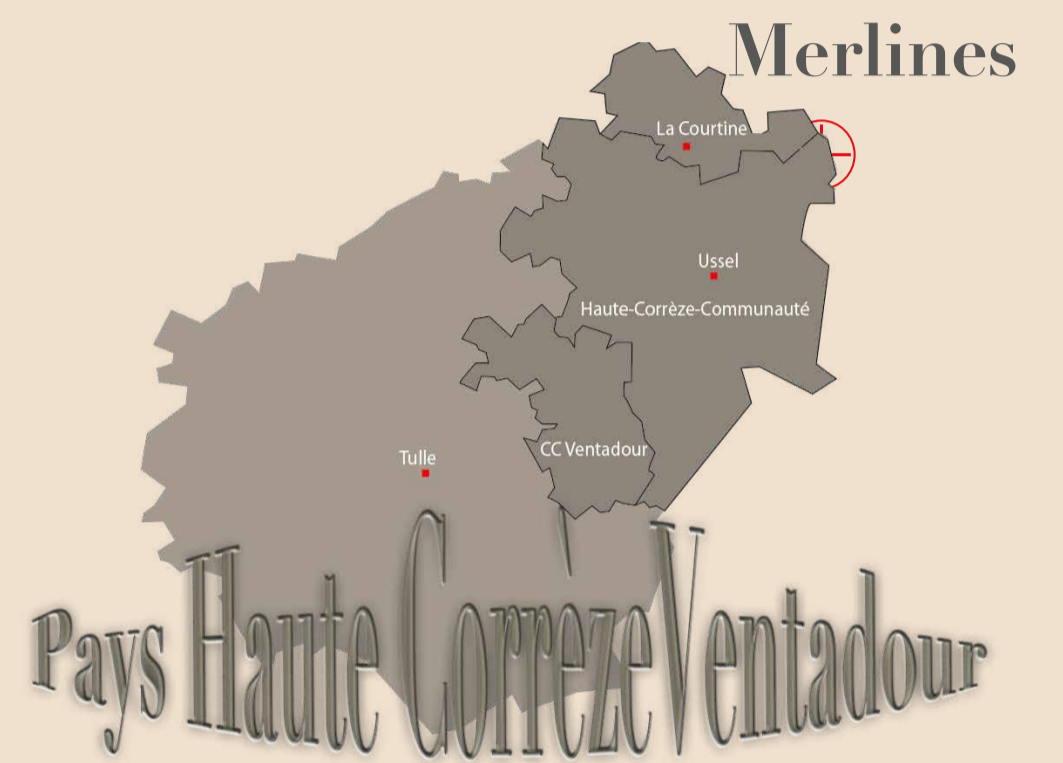


Itinéraires de Promenade et de Randonnée

Le Pont Romain



PDIPR



21 km / 5h



Difficile




Variante / 15 km 3h30



Le belvédère de départ permet de découvrir le magnifique viaduc autoroutier du Chavanon. Beaucoup plus modeste, le pont dit « romain » permet de franchir le ruisseau de la Barricade. Si la date exacte de sa construction n'est pas connue, un ouvrage de franchissement existait déjà en 1818. Sa restauration récente (2019) a permis de mettre en valeur ce pont. Sur la seconde partie de la boucle, vous cheminerez un long moment sur l'ancienne voie ferrée qui liait Bort les Orgues à Merlines, en longeant les gorges du Chavanon.


EDITION www.rando-millevaches.fr - Topocarte "Balades en Haute-Corrèze autour d'Eygurande"

BALISAGE Jaune

-  Bonne direction
-  Changement de direction
-  Mauvaise direction



Merlines



Bureau d'information touristique d'Ussel
05 19 60 00 30
Antenne touristique estivale d'Eygurande
05 19 60 00 30

