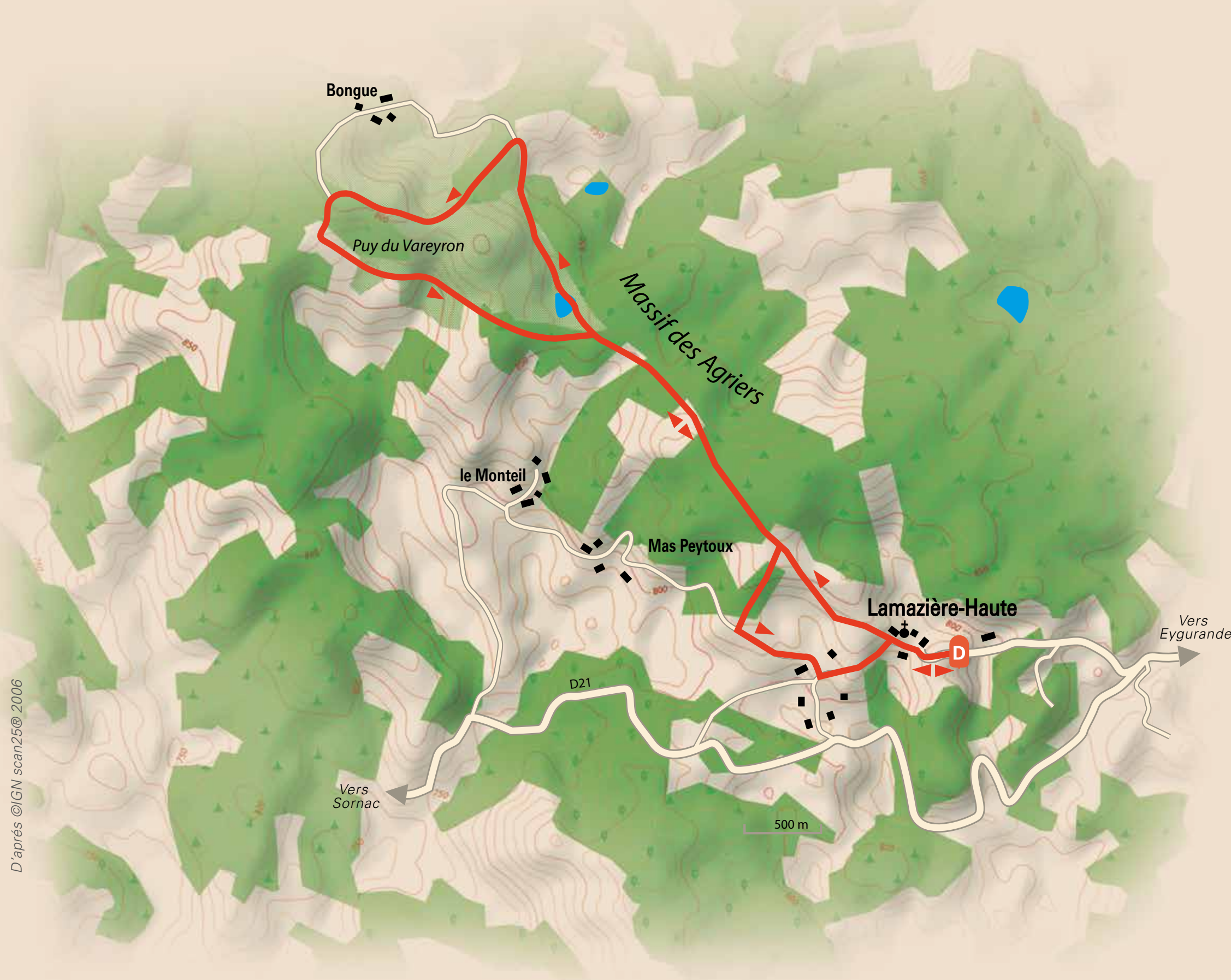


Itinéraires de Promenade et de Randonnée

Chemin du Sommet des Agriers



D'après ©GN scan25© 2006



12 km / 3h



Facile






Ancienne lande à bruyère, le massif forestier des Agriers a été boisé à partir des années 1970. Cette balade sera l'occasion de découvrir plusieurs éléments de patrimoine, objets de légendes : pierres de la Plaine des Filles, croix des 4 arbres, puits à banlève, dolmen du Chevatel. Culminant à 915m., le Puy du Vareyron avec sa table d'orientation offre une vue exceptionnelle sur les Monts d'Auvergne.

EDITION

www.rando-millevaches.fr - Topocarte "Balades en Haute-Corrèze"

BALISAGE Jaune

-  Bonne direction
-  Changement de direction
-  Mauvaise direction



HAUTE-CORRÈZE
COMMUNAUTÉ

Lamazière-Haute



Bureau d'information touristique d'Ussel
05 55 72 11 50
Antenne touristique estivale d'Eygurande
05 55 94 40 32



UNION EUROPEENNE
Fonds Européen Agricole pour
le Développement rural.
L'Europe investit dans les
zones rurales.