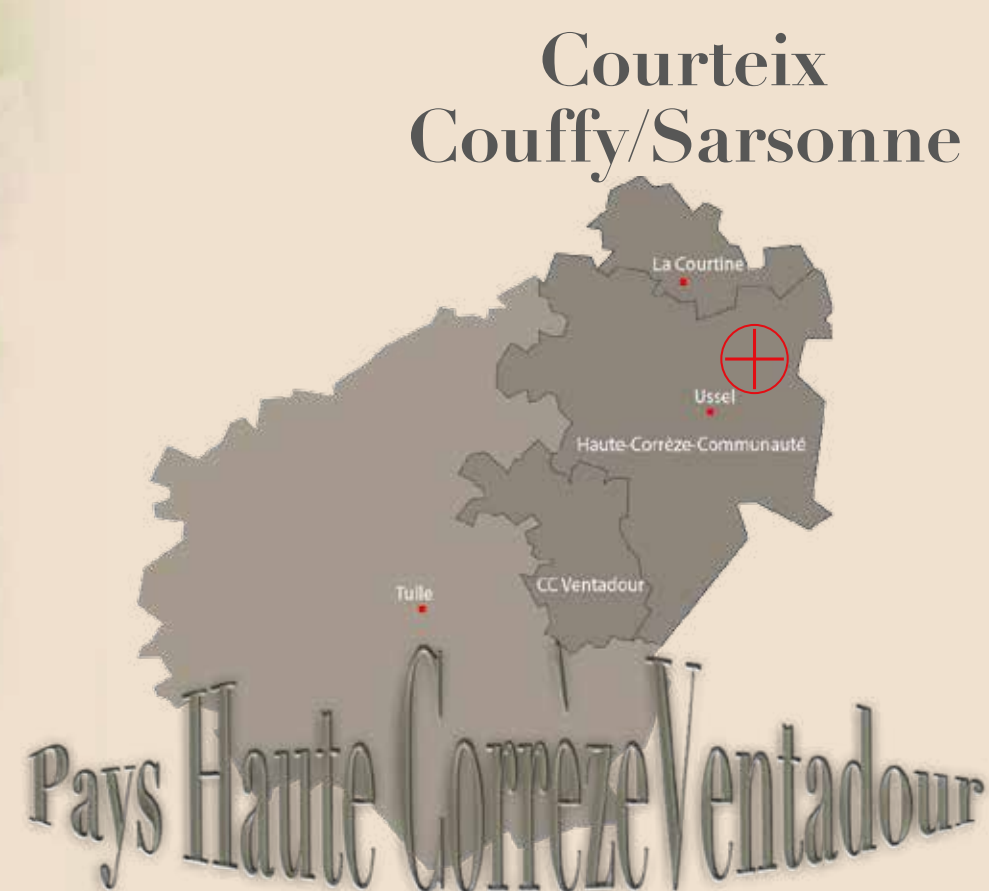


Itinéraires de Promenade et de Randonnée

Les Templiers



13 km / 3h30

Variante 9km 2h30



Moyen

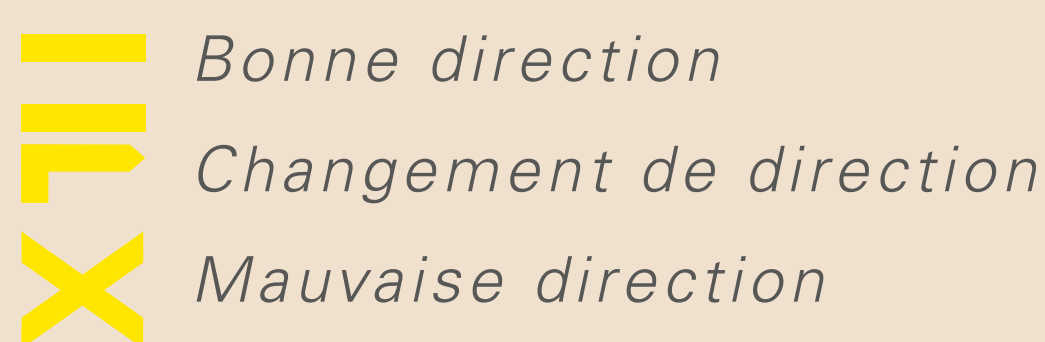


Deux points de départ possibles, l'église de Courteix ou la mairie de Couffy-sur-Sarsonne, à partir desquelles on rejoint la boucle principale par un aller-retour. Ce secteur a été marqué par la présence des Templiers (présence de tombes templières dans l'église de Courteix) mais aussi par la seigneurie de Châteauvert (tombe médiévale dans l'église de Couffy). Au Bois des Trois Faux, la stèle du maquis, et à proximité les sapes de maquisards récemment reconstituées, rappellent l'engagement parfois au péril de leur vie des Résistants.

Ce circuit offre une succession de vues dégagées sur le Plateau de Millevaches et les Monts d'Auvergne, de passages en sous-bois et de traversées de villages typiques de la Haute-Corrèze.


EDITION www.rando-millevaches.fr - Topocarte "Balades en Haute-Corrèze"

BALISAGE Jaune



FFRandonnée
Comité départemental
Corrèze

HAUTE-CORRÈZE
COMMUNAUTÉ



Couffy/Sarsonne
Courteix

Bureau d'information touristique d'Ussel
05 55 72 11 50
Antenne touristique estivale d'Eygurande
05 55 94 40 32



UNION EUROPEENNE
Fonds Européen Agricole pour
le Développement rural.
L'Europe investit dans les
zones rurales.

Itinéraires de Promenade et de Randonnée

Les Templiers



D'après ©GN scan25© 2006

Courteix
Couffy/Sarsonne

PDIPR



13 km / 3h30

Variante 9km 2h30



Moyen






Deux points de départ possibles, l'église de Courteix ou la mairie de Couffy-sur-Sarsonne, à partir desquelles on rejoint la boucle principale par un aller-retour. Ce secteur a été marqué par la présence des Templiers (présence de tombes templières dans l'église de Courteix) mais aussi par la seigneurie de Châteauvert (tombe médiévale dans l'église de Couffy). Au Bois des Trois Faux, la stèle du maquis, et à proximité les sapes de maquisards récemment reconstituées, rappellent l'engagement parfois au péril de leur vie des Résistants.

Ce circuit offre une succession de vues dégagées sur le Plateau de Millevaches et les Monts d'Auvergne, de passages en sous-bois et de traversées de villages typiques de la Haute-Corrèze.

EDITION

www.rando-millevaches.fr - Topocarte "Balades en Haute-Corrèze"

BALISAGE Jaune

-  Bonne direction
-  Changement de direction
-  Mauvaise direction

FFRandonnée
Comité départemental
Corrèze

HAUTE-CORRÈZE
COMMUNAUTÉ



Courteix
Couffy/Sarsonne

Bureau d'information touristique d'Ussel
05 55 72 11 50
Antenne touristique estivale d'Eygurande
05 55 94 40 32



UNION EUROPEENNE
Fonds Européen Agricole pour
le Développement rural.
L'Europe investit dans les
zones rurales.