


Sentier de la tourbière du col de la Blanche



Parc de Millevaches en Limousin - Péret-Bel-Air



Tourbière du col de la Blanche (D.Agnoux - CC VEM)

Le sentier de la tourbière et son ponton vous conduisent au cœur même de la tourbière vers une découverte pleine de surprises.

Ce sentier unique, adapté aux personnes à mobilité réduite (labellisé Tourisme & Handicap), permet à tous de découvrir le cœur de la tourbière du col de la blanche. Aménagé d'un ponton et de panneaux d'interprétations pédagogiques, la tourbière dévoile ses secrets, faune et flore adaptées, un milieu gorgé d'eau, les actions de préservation de ce milieu.... Cette zone humide fait partie des paysages caractéristiques du territoire du Parc naturel régional de Millevaches.



Rando Millevaches
NATURE EN LIMOUSIN

Infos pratiques

Pratique : Pédestre

Durée : 15 min

Longueur : 0.3 km

Dénivelé positif : 3 m

Difficulté : Facile

Type : Aller-retour

Thèmes : Faune et flore, Lacs et rivières, Sentier de découverte

Accessibilité : Fauteuil roulant

Itinéraire

Départ : Parking aménagé bordure de route D76

Arrivée : Parking aménagé bordure de route D76

1. Du parking, suivre le chemin aménagé jusqu'à l'aire d'accueil puis emprunter la passerelle pour atteindre le cœur de la tourbière du col de la Blanche.
2. Revenir sur le même cheminement pour rejoindre le point de départ.





Parc
naturel
régional
de Millevaches
en Limousin

Rando Millevaches
NATURE EN LIMOUSIN

Sur votre chemin...



 La tourbière, une mosaïque végétale (A)

 Les plantes, un florilège d'adaptation (C)

 Le lichen, un puzzle vivant (E)

 La tourbière et les hommes (B)

 La faune des tourbières (D)

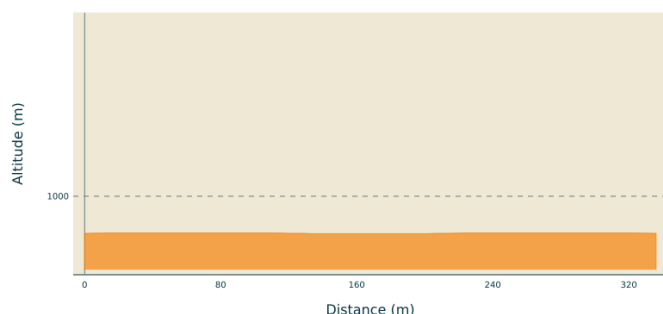


Rando Millevaches
NATURE EN LIMOUSIN

3 juin 2019 • Sentier de la tourbière du col de la Blanche •

Toutes les infos pratiques

Profil altimétrique



Altitude min 896 m
Altitude max 898 m

Transports

Sentier adapté aux personnes à mobilité réduite, labellisé Tourisme et Handicap.

Accès routier

A 13km d'Egletons suivre la D16 direction St Yrieix-le-Déjalat, puis la D76 direction Péret-Bel-Air, au village de Péret-Bel-Air continuer sur la D76 jusqu'au parking aménagé juste avant le col de la Blanche.

Parking conseillé

Parking aménagé bordure de route D76

Lieux de renseignement

Communauté de Communes de Ventadour - Egletons - Monédières
Carrefour de l'Épinette, 19550 Lapeau

accueil@cc-ventadour.fr
Tel : 05 55 27 69 26
<http://www.cc-ventadour.fr>

Office de Tourisme communautaire
Ventadour-Egletons-Monédières
1 rue Joseph Vialaneix, 19300 Egletons

accueil@tourisme-egletons.com
Tel : 05 55 93 04 34
<http://www.tourisme-egletons.com>



Rando Millevaches
NATURE EN LIMOUSIN

Sur votre chemin...



La tourbière, une mosaïque végétale (A)

Une tourbière est une zone humide où s'accumule de la tourbe. Celle-ci est essentiellement formée de débris végétaux dont la décomposition est extrêmement lente du fait de la présence constante de l'eau dans ces milieux et le manque d'oxygène.... (suite panneau N°1).

Crédit photo : CC VEM



La tourbière et les hommes (B)

La tourbe était convoitée par les habitants et servait de combustible en période de grand froid. Une fois la végétation de surface décapée, elle était récoltée avec une pelle à tourbe qui permettait d'extraire des mottes très régulières ensuite mises à sécher... (suite sur panneau N°2).

Crédit photo : CC VEM



Les plantes, un florilège d'adaptation (C)

Les tourbières, par l'excès d'eau, le manque d'oxygène dans le sol, l'acidité, la rigueur du climat local, le lent recyclage, offrent des conditions difficiles aux espèces qu'elles abritent... (suite panneau N°3).

Crédit photo : CC VEM



La faune des tourbières (D)

Les tourbières abritent des animaux particuliers, suffisamment adaptés à des conditions extrêmes pour pouvoir s'y reproduire et y passer leur vie... (suite panneau N°4).

Crédit photo : CC VEM



Le lichen, un puzzle vivant (E)

Les lichens sont le résultat d'une association d'un champignon et d'une algue. Cette union bénéfique aux deux parties s'appelle une symbiose... (suite panneau N°5).

Crédit photo : CC VEM



Rando Millevaches
NATURE EN LIMOUSIN