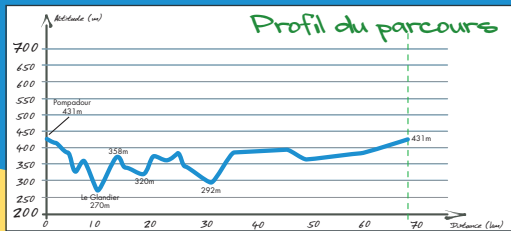

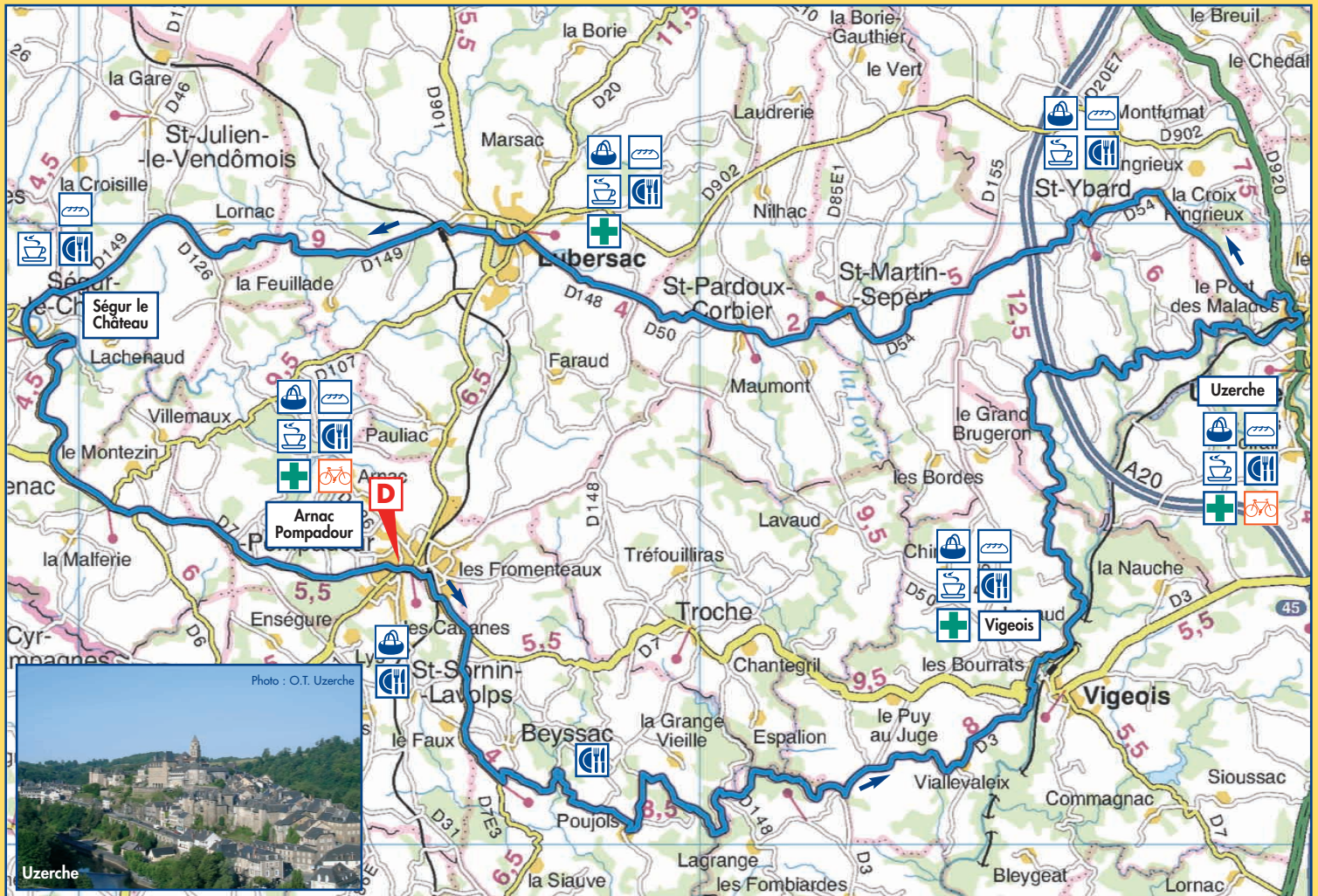


LIEU	ROUTE	DIRECTION	Km total	Altitude	REMARQUES
Pompadour, départ entrée des haras	VC	↑ Vigeois par la D901	0	431	Haras Nationaux
X D7/D7 ^{E3}	D7 ^{E3}	→ Beyssac	1,7	424	
Beyssac	D7 ^{E3}	↑ Traverser le bourg	3,9	382	
X D7 ^{E3} /VC	VC	← Le Rebeyrotte - Poujols	4,5	350	
Poujols	VC	← Les Galibes	7,5	325	
X VC/VC	VC	→ Le Glandier	7,6	354	
Le Glandier - X VC/D148	D148	→ La Loyre	10,5	270	
X D148/D7E1	D7E1	← Vigeois	10,6	270	
X D155/D3	D3	→ Viallevaleix	14	358	
Viallevaleix	D3	↑ Vigeois	15,7	341	Point de vue
X D3/C7	C7	↑ Donnedieu	19	320	
Donnedieu	C7	↑ Baby	21,3	370	
Baby	C7	↑ Le Mons	23	355	
Le Mons	C7	↑ Saint Ybard	24,6	378	
X VC/VC	C7	↑ Vers Uzerche	26	349	
Uzerche - X C7/D920	D920	← Pont SNCF	31	292	
Uzerche - X D920/D54	D54	← Saint Ybard	31,4	316	
Saint Ybard	D54	← Saint Martin Sepert	36	387	Point de vue
Saint Martin Sepert	D54	← Lubersac	41,7	391	
Saint Pardoux Corbier	D50	↗ Lubersac	43,6	394	
Lubersac - X D902/D901	D901	→ Ségur le Château	47,9	360	
Séгур le Château - X D149/D6	D6	← Arnac Pompadour	58	372	
Arrivée Pompadour			68	431	



Km
68



Scan IGN Départemental® - N° de licence 2005 CUBC 0106

Offices de tourisme les plus proches

Lubersac - Tél. 05 55 73 97 31 / Pays de Pompadour - Tél. 05 55 98 55 47

Pays d'Uzerche - Tél. 05 55 73 15 71 / Ségur le Château - Tél. 05 55 73 39 92