


















légende

 Point d'information	 Location VTT
 Hébergement (à la nuitée)	 Site d'intérêt
 Restaurant	 Départ
 Camping	 Liaison vers autres circuits
 Bâtissage utilisé	 Chemin
 Forêt	 Très facile
 Prairie	 Facile
 Agglomération	 Difficile
	 Très difficile

Difficulté des circuits



PROFIL ALTIMÉTRIQUE DU CIRCUIT

Circuit 64 - La Méouzette (dénivelé total positif : 310 m)



ESPACE VTT HAUTE-CORRÈZE



Circuit n° 64 : La Méouzette (12 km)

Départ : Laroche-près-Feyt
Bistrot de Pays (bourg)

