

**légende**

- Point d'information
- Hébergement (à la nuitée)
- Restaurant
- Camping
- Balisage utilisé
- Forêt
- Prairie
- Agglomération
- Location VTT
- Site d'intérêt
- Départ
- Liaison vers autres circuits
- Route
- VTT chemin
- VTT route
- Très facile
- Facile
- Difficile
- Très difficile

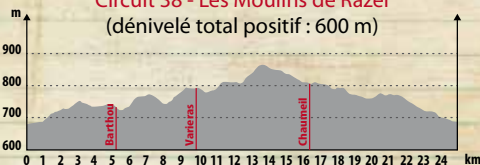
1 km

## PROFIL ALTIMÉTRIQUE DES CIRCUITS

**Circuit 37 - Le Pont de Varièras**  
(dénivelé total positif : 430 m)

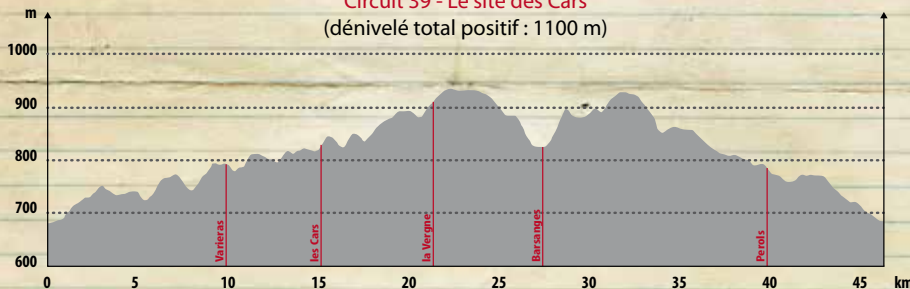


**Circuit 38 - Les Moulins de Razel**  
(dénivelé total positif : 600 m)




**Circuit 39 - Le site des Cars**

(dénivelé total positif : 1100 m)



# ESPACE VTT HAUTE-CORRÈZE



Circuit n° 37 : Le pont de Varièras (19 km)

Circuit n° 38 : Les Moulins de Razel (24 km)

Circuit n° 39 : Le site des Cars (45 km)

Départ :

Bugeat (plan d'eau)

