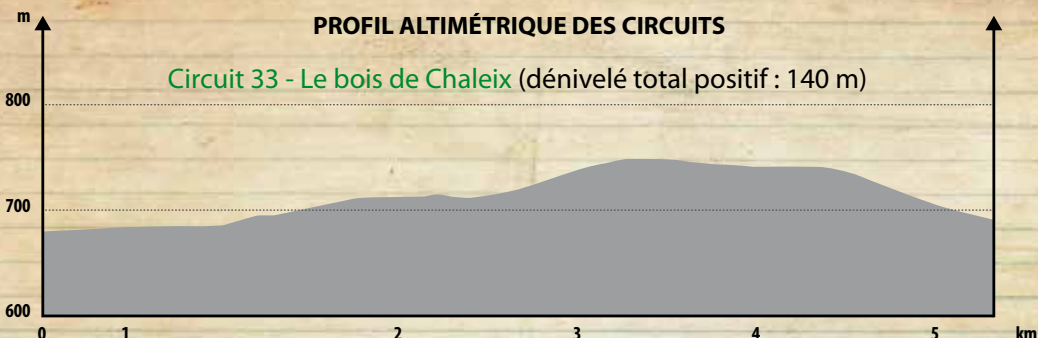


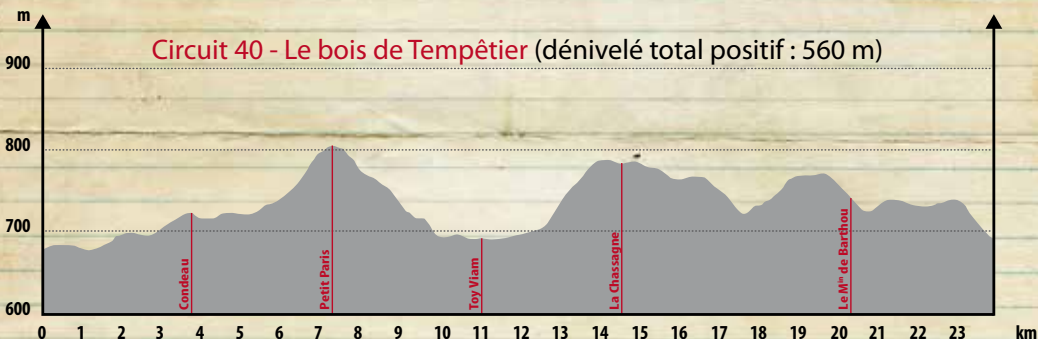


PROFIL ALTIMÉTRIQUE DES CIRCUITS

Circuit 33 - Le bois de Chaleix (dénivelé total positif : 140 m)



Circuit 40 - Le bois de Tempêtier (dénivelé total positif : 560 m)



ESPACE VTT HAUTE-CORRÈZE



Circuit n° 33 : Le Bois de Chaleix (5 km)

Circuit n° 40 : Le Bois de Tempêtier (23 km)

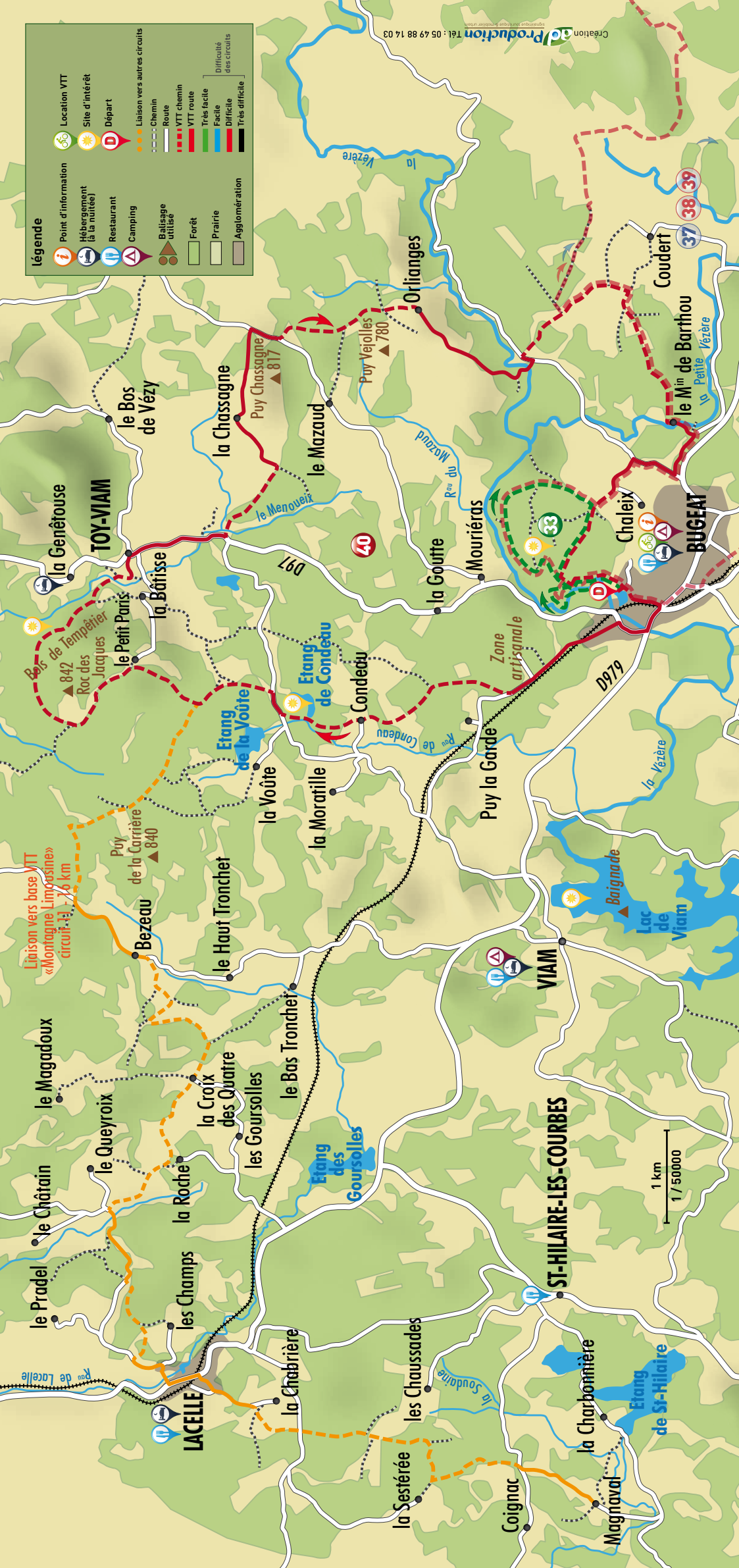
) **Départ :**

Bugeat (plan d'eau)



légende

- Point d'information
- Hébergement (à la nuitée)
- Restaurant
- Camping
- Baignage utilisé
- Forêt
- Prairie
- Agglomération
- Location VTT
- Site d'intérêt
- Départ
- Liaison vers autres circuits
- Chemin
- Route
- VTT chemin
- VTT route
- Très facile
- Facile
- Difficile
- Très difficile



Liaison vers base VTT «Montagne Limosine» circuit - 137,76 km

1 km
1 / 50000