

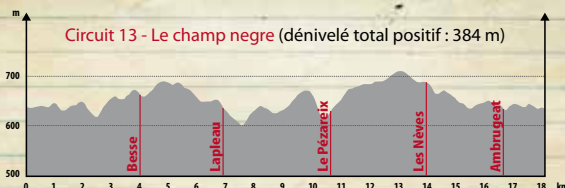
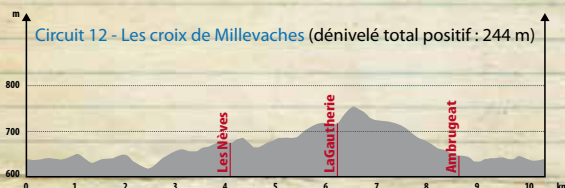
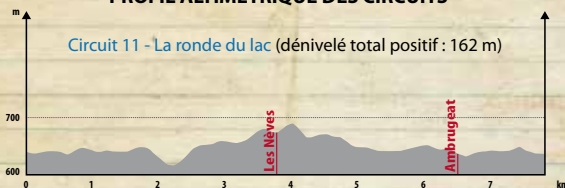


légende

	Point d'information		Location VTT
	Hébergement (à la nuitée)		Site d'intérêt
	Restaurant		Départ
	Camping		Liaison vers autres circuits
	Balisateur utilisé		Chemin
	Forêt		VTT chemin
	Prairie		VTT route
	Agglomération		Très facile
			Facile
			Difficile
			Très difficile

Difficulté des circuits

PROFIL ALTIMÉTRIQUE DES CIRCUITS



ESPACE VTT HAUTE-CORRÈZE



Circuit n° 11 : La ronde du lac (7 km)

Circuit n° 12 : Les croix de Millevaches (10 km)

Circuit n° 13 : Le champ nègre (18 km)

Départ : Meymac

Lac de Sèchemailles

