

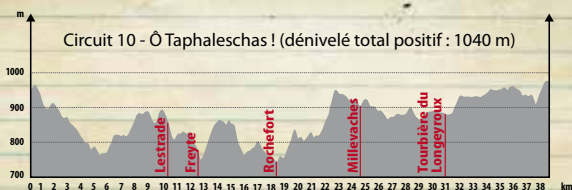
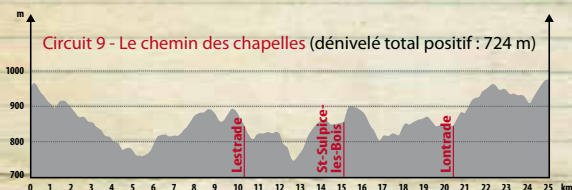
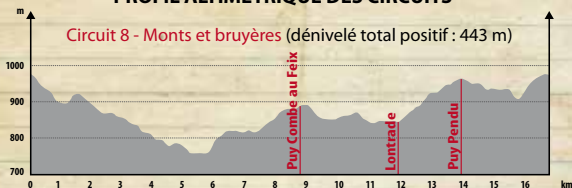


légende

-  Point d'information
-  Hébergement (à la nuitée)
-  Restaurant
-  Camping
-  Balisage utilisé
-  Forêt
-  Prairie
-  Agglomération
-  Location VTT
-  Site d'intérêt
-  Départ
-  Liaison vers autres circuits
-  Chemin
-  Route
-  VTT chemin
-  VTT route
-  Très facile
-  Facile
- Difficile
- Très difficile

Difficulté des circuits

PROFIL ALTIMÉTRIQUE DES CIRCUITS



ESPACE VTT HAUTE-CORRÈZE



Circuit n° 8 : Monts et Bruyères (16 km)

Circuit n° 9 : Le chemin des chapelles (25 km)

Circuit n° 10 : Ô Taphaleschas ! (38 km)

Départ : Meymac
Le Mont-Bessou

