




LA VAGABONDE

La Véloroute Corrèze V87

Ce parcours plutôt sportif de 146 km vous propulse, dans une aventure à vélo, au cœur d'une nature sauvage pour le bonheur des passionnés de vélo.



1 Site gallo-romain des Cars



2 Tourbière du Longeyroux




3 Plateau de Millevaches
Le Parc naturel régional Millevaches vous offre des paysages très variés, alternant entre tourbières, landes, forêts et prairies



4 Musée Jacques Chirac
Regroupant des milliers de cadeaux reçus par l'ancien président Jacques Chirac, on y contemple le monde d'hier et d'aujourd'hui



5 Château de Sédières
Profitez d'un détour pour découvrir ce château du XVème siècle et apprécier les activités et animations proposées en été dans le domaine



6 La Roche-Canillac
Cité médiévale à flanc de colline, sa position unique vous offrira une vue imprenable sur la vallée du Doustre



7 Argentat-sur-Dordogne
Ancien port de gabarriers, ce village coloré sera votre porte d'entrée sur la très renommée vallée de la Dordogne



8 Beaulieu-sur-Dordogne
Charmante cité au bord de la Dordogne, une escale parfaite pour vous détendre ou pratiquer des activités sportives



Profil de l'itinéraire

140 km en 3 étapes
2542 m de dénivelé positif
3120 m de dénivelé négatif
Altitude max 879 m
Altitude min 131 m



CORRÈZE
LE DÉPARTEMENT

CORRÈZE
L'ENVIE D'AILLEURS
www.tourismecorreze.com

TOURISME
HAUTE-CORRÈZE
Vous allez vous plaire !

TERRES
de
CORRÈZE
Office de Tourisme

VEM
VENTADOUR ÉGLETONS
MONÉDIÈRES
Office de Tourisme

TULLE
EN
CORRÈZE
Naturellement

Vallée de la Dordogne
TOURISME
CORRÈZE

Liste des services

Légende :

Hôtel		Aire de pique-nique		Médecin		Relais rando	
Gîte ou chambre d'hôte		Point d'eau		Pharmacie		Aire d'arrêt	
Camping		Toilettes		Banque		Réparation ou location de vélo	
Restaurant		Aire de baignade		Commerce		Office de tourisme	

Peyrelevade

Lac du Chammet

Bugeat

1ère étape : 34 KM

Peyrelevade :



Saint-Merd-les-Oussines :



Bugeat :



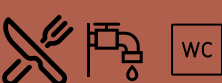
Office de tourisme de Haute Corrèze - bureau de Bugeat
Tel : 05 19 60 00 30

Bugeat

Clergoux

2ème étape : 57 KM

Gourdon-Murat :



Lestards :



Chaumeil :



Sarran :



Vitrac-sur-Montane :



Eyrein :



Clergoux :



Clergoux

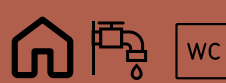
Beaulieu-sur-Dordogne

3ème étape : 49 KM

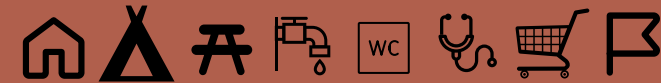
Saint-Pardoux-la-Croisille :



Gumond :



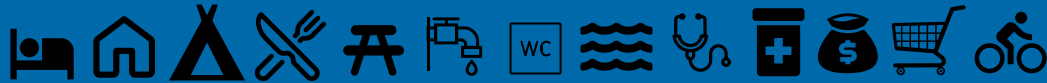
La-Roche-Canillac :



Champagnac-la-Prune :

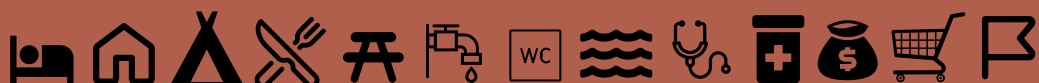


Argentat :



Office de tourisme vallée de la Dordogne -bureau d'Argentat
Tel : 05 65 33 22 00

Beaulieu-sur-Dordogne :



Office de tourisme vallée de la Dordogne -bureau d'Argentat
Tel : 05 65 33 22 00



www.correzerando.com

