

Les étapes :

- 1 Aller sur la D137 en direction de Meilhards indiquée « Geneste Basse » et prendre le 1^{er} chemin à droite en face du cimetière pour arriver dans un hameau.
- 2 Continuer sur le chemin à gauche direction « Geneste Haute ».
- 3 Dans le village de la Geneste, à l'intersection poursuivre sur le chemin en face, aller tout droit en laissant le chemin à droite à la 1^{ère} intersection.
- 4 A la 2^e intersection continuer sur la droite pour arriver dans le village de Pommiers.
- 5 Dans le virage, prendre la 2^e à droite sur le chemin et continuer tout droit, en laissant le chemin de gauche derrière.
- 6 A l'embranchement suivant tourner à gauche.
- 7 En sortant du chemin tourner à droite sur la route, continuer tout droit en suivant la direction "Moulin de Cluzac/voie sans issue".
- 8 Prendre la 1^{ère} route goudronnée à gauche, et 10 m après prendre le chemin à gauche avant la maison, puis dans la montée à la patte d'oie prendre à droite.
- 9 En arrivant dans le village de l'Hort, prendre la 3^e route à droite.
- 10 Après avoir passé le château d'eau tourner à gauche sur 20 m, pour arriver sur la D137 et prendre à droite.
- 11 Prendre la 1^{ère} route à gauche indiquée "L'Angle" suivre à gauche et continuer tout droit.
- 12 Après la dernière maison du village, dans la descente, prendre à droite. Continuer et traverser le ruisseau « Ganaveix » en empruntant les 2 passerelles. Suivre le chemin.
- 13 Dans le village de Chatain, prendre le chemin goudronné à droite, continuer tout droit sur la route.
- 14 A l'intersection sur la route de Lamongerie, prendre à gauche. Continuer sur environ 400 m.
- 15 Au niveau du château d'eau prendre le chemin à gauche. Descendre en serrant à droite.
- 16 Sur la route tourner à gauche.
- 17 Au carrefour de la Tuilerie, prendre à droite direction Condat.
- 18 Après la 2^e maison sur la gauche, prendre le chemin à gauche, puis prendre à droite pour rejoindre le village de Pommiers. Reprendre le chemin du début en sens inverse pour retourner au point de départ à Condat-sur-Ganaveix.

Le Pays d'Uzerche en mode randonnée

4

Condat-sur-Ganaveix

« Du Ganaveix au Bradascou »

Invitation à une promenade bucolique.

Distance : 14,7 km

Durée : 4h

Difficulté : Moyen

Dénivelé : moyenne 286m ↓ 355m – ↑ 441m

Balisage : JAUNE n°4

Départ / Arrivée : Place de l'Église 19140 Condat-sur-Ganaveix

GPS : Lat : 45.4675 Long : 1.5942

Itinéraires liés : n°3 – n° 31 – n° 32 – n° 51





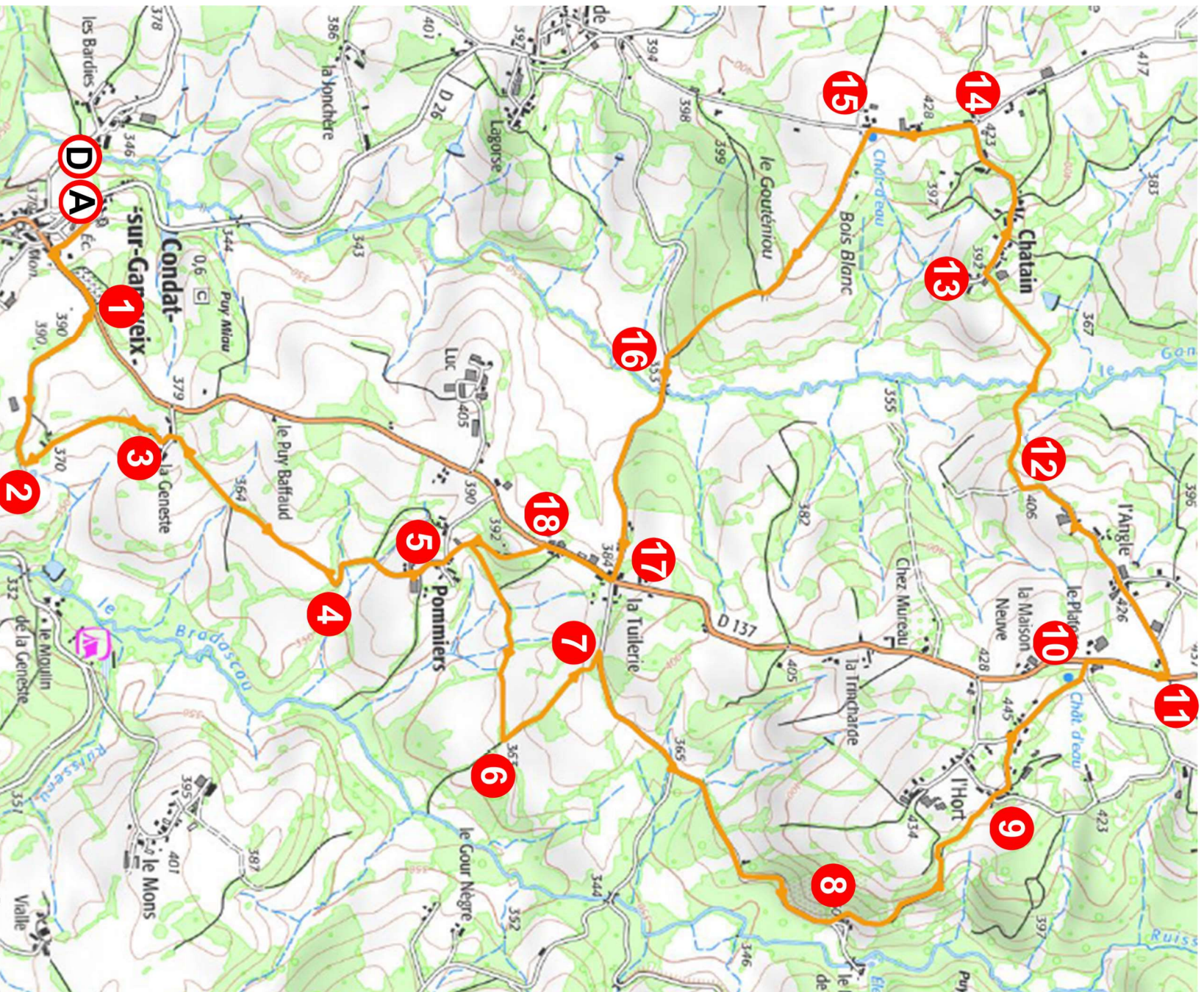
Au confluent du Ganaveix et du Bradascou, avec le massif des Monédières et le Mont Gargan pour toile de fond, partez dans le calme et la beauté d'une merveilleuse campagne vallonnée.

Mettez vos sens en éveil ! Admirez les vaches limousines, fleuron de notre région, paître et ruminer dans les prés verdoyants. Ecoutez le gazouillis des oiseaux, le clapotis de l'eau au gré des frayères à truites. Remarquez au hasard des hameaux paisibles aux maisons de caractère.



A ne pas manquer sur le circuit :

- 👉 Point de vue sur le Moulin de la Geneste
- 👉 Le village et le moulin de Cluzac
- 👉  La pisciculture du « Moulin de Cluzac »
- 👉  La cidrerie Janty à « La Tuilerie »



Suivez votre bon sens !

Prévoyez des chaussures et des vêtements adaptés, de l'eau et un bâton.

Restez sur les itinéraires balisés. Respecter la propriété privée. Refermez les clôtures.

Respectez les cultures et les animaux. Emportez vos déchets. Ne faites pas de feu.

Ne laissez que l'empreinte de vos pas. Vous aimez la nature, respectez-la !