


Itinéraires de Promenade et de Randonnée

# De la gare à Manzagol






15 km / 3h



Venez découvrir un patrimoine historique et économique qui s'étend du XII<sup>ème</sup> siècle à nos jours. Du château fort à la gentilhommière, les fermes, et plus loin, le lac, tout ici vous parle du labeur des hommes. La table d'orientation de Manzagol donne à voir le paysage et sa subtile lecture. De retour au bourg, la rue du tacot, qui le traverse, était au IXX<sup>ème</sup> fourmillante d'activités installées de chaque côté de la voie.

 BALISAGE Jaune

-  Bonne direction
-  Changement de direction
-  Mauvaise direction

  
Comité départemental  
Corrèze





Liginiac

Mairie : 05.55.95.90.01