


Itinéraires de Promenade et de Randonnée

Au fil de l'eau




7,3 km / 2h

Variante 1km



Moyen






Vocation familiale

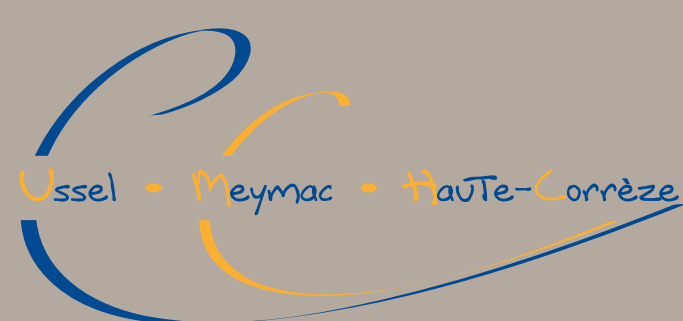


Ce sentier de découverte de l'utilisation de l'eau dans la vie quotidienne de la Haute-Corrèze est aménagé de points de services de qualité (parking, tables de pique-nique, auberge avec point d'information et de service au départ...).

 BALISAGE Jaune

-  Bonne direction
-  Changement de direction
-  Mauvaise direction


Comité départemental
Corrèze


USSEL - MEYMAC - HAUTE-CORRÈZE

St Hilaire-Luc

Mairie : 05.55.95.97.23