

# Sur les chemins de Marcouyeux



7 km / 2h 20



Moyen






Chemins de crête, creux, pavé, de croix ou voie romaine, ces itinéraires sillonnent et quadrillent notre campagne. Véritables témoins des civilisations passés et des savoir faire en matière de voie de communications, les chemins que vous arpenterez au cours de votre randonnée vous conteront leurs histoires...



EDITION FFRP : Au pays de Ventadour... à pied



BALISAGE Jaune

-  Bonne direction
-  Changement de direction
-  Mauvaise direction



Communauté de  
Communes de  
**Ventadour**  
Tel : 05.55.27.69.26

