

Véloodyssée Saint-Jean-de-Luz



Consultez ce circuit sur
votre ordinateur ou votre mobile






www.pit.tf/1/13458/fr



De Saint-Jean-de-Luz à Hendaye, l'itinéraire longe la baie de Saint-Jean-de-Luz et profite de beaux points de vue sur l'anse protégée de Socoa. Par la suite, la route de la Corniche, spectaculaire et panoramique, vous guide jusqu'à la grande plage d'Hendaye. Pour l'apprécier pleinement, préférez les premières heures de la journée pour vous affranchir de la forte circulation automobile. Attention, route étroite et forte circulation automobile.

Style du circuit : **Découverte**

Difficulté :  **0h 0m**


Distance :  **11.3 km**
 67 m
 1 m
 191 m
 -193 m

1 23 Boulevard Victor
Hugo, 64500 Saint-
Jean-de-Luz, France

Kilomètre : **0.0**
Altitude : **0**

Ciboure



Face à l'Office du Tourisme de Saint-Jean-de-Luz (608 485 – 4804 775), remonter le boulevard Victor Hugo vers la droite (en passant devant les halles). 250 m après, au premier rond-point (trois palmiers), prendre complètement à gauche (vers la gare) et, au second rond-point, serrer à droite en direction de « San Sébastian ». Emprunter ainsi le pont Charles de Gaulle qui enjambe la Nivelle (belle vue sur le port). De l'autre côté, rester bien à droite sur une voie descendante qui entre dans Ciboure. Tout droit au petit rond-point du centre-ville (direction « Hendaye »).

2 15 Quai Maurice
Ravel, 64500
Ciboure, France

Kilomètre : **0.9**
Altitude : **0**

Socoa



Longer les belles façades de Ciboure (quai Maurice Ravel), en bordure du chenal d'accès au port. En sortant de la ville, la route monte légèrement et domine maintenant la baie de Saint-Jean-de-Luz (rouler prudemment, circulation importante). On pourra se réfugier sur le trottoir pour apprécier la vue sur le fort de Socoa et la baie protégée par les digues. Pont sur la rivière Untxin, qui rejoint la baie (plage sur votre droite) : poursuivre tout droit vers Hendaye (deux feux tricolores successifs). Pour un accès facultatif au port de Socoa, suivre une des deux rues à droite (1 km aller et retour). Sortir de Socoa en suivant la D 912 vers Hendaye, par une côte assez prononcée, passant derrière le sémaphore.

Tourisme Béarn Pyrénées Pays
basque
www.tourisme64.com

info@tourisme64.com

Trouver plus d'infos sur www.Point-Info-Tourisme.com
Impression générée par Circuits-de-France

Cet itinéraire vous est fourni à titre informatif. Circuits-de-France ne certifie pas la fiabilité des informations contenues dans les textes, cartes ou photos de cet itinéraire. Nous vous conseillons de vérifier ces informations avant votre voyage. N'hésitez pas à nous contacter ou à contacter l'auteur pour en savoir plus. Pour plus d'informations sur les données publiées sur ce site, reportez-vous aux conditions d'utilisation de www.circuits-de-france.com



980-1298 Route de la
Corniche, 64122
Urugne, France

Kilomètre : **3.7**
Altitude : **0**

Abbadia



Petit parking avec vue plongeante sur la Corniche. Après une pause contemplative, continuer à rouler en bordure de la D 912 (rester prudents, forte circulation en saison estivale), avec les vagues à main droite et les montagnes basques à main gauche (la Rhune et Peñas de Haya notamment). Au carrefour suivant (long rond-point), aller tout droit, toujours vers Hendaye. Après la large courbe des Viviers basques, le parcours en montagnes russes (ou basques), toujours panoramique, se prolonge jusqu'à atteindre le domaine d'Haizabia (demeure maritime reconvertie en village de vacances). Ici débute, côté droit de la chaussée, une voie dédiée aux vélos, que l'on emprunte. Route et piste cyclable évoluent en parallèle, par une longue montée qui s'éloigne de la côte.



Route de la Corniche,
64700 Hendaye,
France

Kilomètre : **9.2**
Altitude : **0**

Plage de Hendaye



Passer devant l'entrée du château d'Abbadia (visite possible) et poursuivre jusqu'au prochain rond-point. Ici, garder en face la bande cyclable qui s'engage dans une assez longue descente vers Hendaye (modérer votre allure, autres usagers en sens inverse).

Parvenir à l'extrémité orientale de la grande plage d'Hendaye. Belle vue sur les rochers Jumeaux (falaises d'Abbadia) et la longue plage qu'affectionnent marcheurs, baigneurs et surfers. Longer le boulevard jusqu'à atteindre ...

l'Office du Tourisme de Hendaye