

En vallée de Barétous, Arette est à découvrir avant de grimper vers la station de la Pierre-Saint-Martin à plus de 1 600 m d'altitude. Faire étape dans ce village, c'est en explorer l'histoire singulière grâce à son espace muséographique, se ressourcer en longeant le Virgou, se détendre en profitant des coins pique-nique, des installations sportives et des aires de jeux. Cette courte balade en étoile se parcourt comme un labyrinthe ; elle est accessible à tous. Les marcheurs pourront aussi profiter de circuits de randonnée comme le sentier botanique ou le Chemin de la Transhumance.



Accès

Depuis Oloron-Sainte-Marie prendre la D 919 par Saint-Pée-d'en-Haut. À la mairie d'Aramits, tourner à gauche, D 133 vers Arette. Au village se diriger vers la Maison du Barétous et la mairie, continuer sur la gauche et se garer autour des jardins de Salet à proximité du parking pour camping-car et de la salle des fêtes.

Point d'attention : traversée de la D 918 (passage protégé).



Point de départ


Parking près de la salle des fêtes, places (h) ; toilettes, point d'eau. Près de l'église abri avec table, toilettes (h). Office de tourisme, commerces, bars, hôtel, restaurants, camping.

Circuit tracé en jaune sur le plan

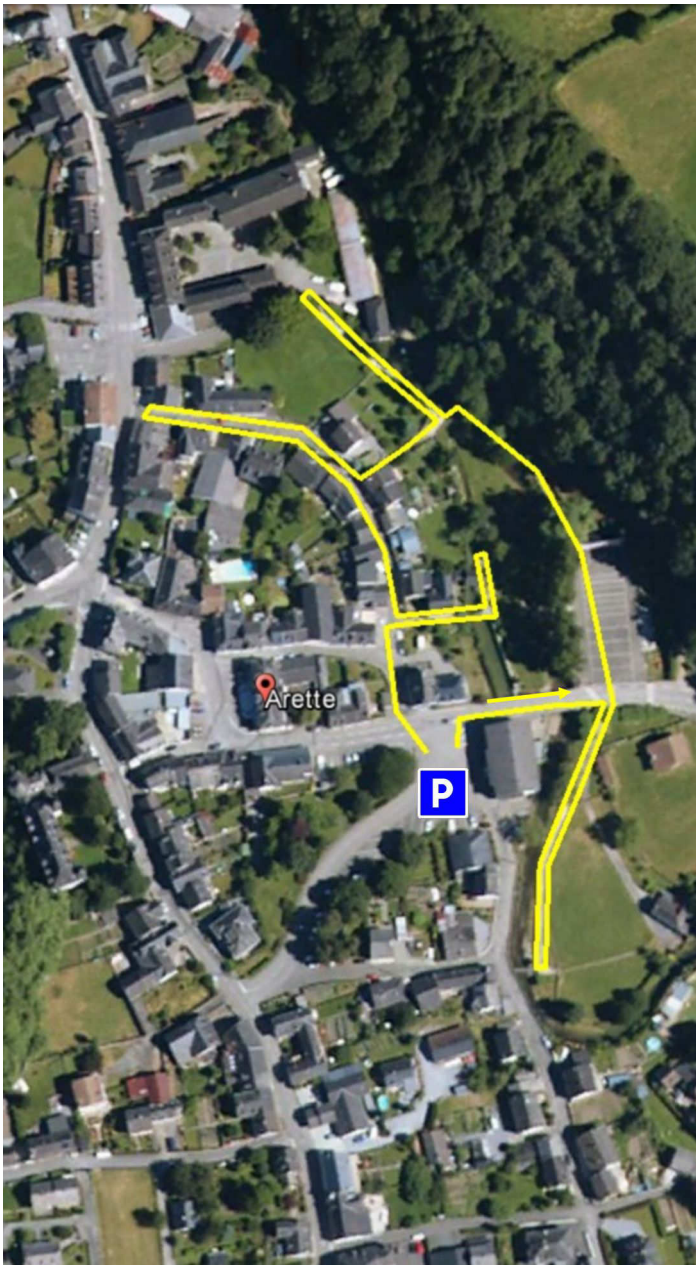
Du parking, passer devant la salle des fêtes par la D 918 et tourner à droite pour remonter le cours du Virgou jusqu'au pont en suivant un parcours de pêche très roulant. Faire un aller et retour. Traverser la route pour entrer sur le terrain du fronton, et continuer le long du Virgou par un chemin de terre bordé d'une longue palissade de bois (petite rigole à franchir). Traverser la rivière sur une passerelle (fins graviers juste après) ; aller à droite sur le chemin qui conduit à « Base Aventure » des PEP. Revenir à la passerelle. Prendre à droite l'impasse qui mène rue du Virgou, une rue calme à parcourir pour ses maisons du XVIII^e et XIX^e. Tourner à gauche et encore à gauche juste après le numéro 17. Accéder à une impasse, puis à un autre pont pour rentrer dans l'espace aménagé du moulin et du four à pain. Revenir rue du Virgou et au parking.



Circuit en étoile : 1 km





Fronton. Croix et fontaine de Salet. Moulin du XIV^e (visite en juillet-août). Panneaux d'interprétation.



Le chemin de la transhumance

Arette est traversé par plusieurs cours d'eau dont le Virgou et le Vert. Depuis Longis juste avant le camping, suivre l'indication « Espace détente », une piste longe le Vert ; c'est le départ du Chemin de la Transhumance qui nous rappelle l'importance de l'élevage et des pratiques traditionnelles. Un espace gazonné a été aménagé avec des jeux, des tables pique-nique et des barbecues. Deux passerelles permettent de faire une boucle en suivant un parcours santé environné de sommets bien marqués.



Cette **Balade à Roulettes®** est proposée par le Comité départemental de la Randonnée pédestre des Pyrénées-Atlantiques (CDRP 64). Retrouvez les autres Balades à Roulettes® sur le site du CDRP64 : www.cdrp64.com/sentiers-et-topoguides/les-balades-a-roulettes/
 À consulter : *Guide Rando 64, Vallée de Barétous, 30 randonnées en Béarn*. Remerciements : Guy Monsempès, M. Traille et la Maison du Barétous, tél. 05 59 88 95 38.

Texte et photos de Maryse et Patrice Bellanger, dessins de Michel Lamballe. © CDRP 64. Reproduction interdite. Avril 2015.