



Un itinerario concebido para disfrutar del paisaje. Este recorrido, que parte de la estación de Gourette (alt. 1350 m), les guiará de collado en collado hasta las puertas del departamento vecino, Hautes Pyrénées. Atravesarán paisajes tan pronto salvajes y fascinantes como bucólicos, en cualquier caso de increíble belleza. Desde los caminos escarpados y senderos sombríos descubrirán asombrosas vistas panorámicas del Val de Azun o el Pic du Midi de Bigorre.

### Llegar al punto de partida:

Desde Pau (A64 – salida 10, tomar la RN134 en dirección a Zaragoza. En Gan (6 km), incorporarse a la D934, pasar Rébénacq, Sévignacq-Meyracq, hasta Louvie-Juzon (23 km). En Louvie-Juzon, tomar la dirección de Laruns (D934 a la izquierda después del puente). Atravesar Laruns (34 km) y continuar hacia la estación de esquí Gourette, tomando la dirección de Eaux Bonnes. Pasar la estación termal de Eaux Bonnes y subir hasta la estación de esquí de Gourette (46 km). Una vez en el centro de la estación (comercios), en frente de la tienda “Inter Sport”, tomar la calle a la izquierda de la tienda y continuar hasta el final para dar con el parking y el punto de partida del itinerario (GPS).

- D** Desde el parking, frente al chalet “Les jonquilles”, tomar la pista que asciende por la derecha del chalet (pavimentada durante 150 m). Pasar los depósitos y a 50 m, tomar el senderito escarpado que asciende por la derecha **1** (1450 m - 717878 4759753). Seguirlo hasta el puerto de Tortes (col de Tortes). Descender entre los pastos. En el cruce de los dos senderos **2** (1590 m - 719213 4760360) ir a la derecha hasta la D918. Tirar hacia la derecha durante 10 m y volver a salir por el senderito de la izquierda con descenso pronunciado. Fijarse bien en la señalización del suelo, las rocas o los jalones de madera **3** (1190 m - 720698 4760071). Continuar hasta los primeros graneros. Seguir todo recto hasta el último granero y, a su altura, desviarse a la derecha siguiendo los jalones de madera. El sendero se vuelve empinado y serpentea bordeando un pequeño arroyo. **4** (1250 m - 721571 4759785). Reincorporarse a la D918. Tirar hacia la izquierda durante 200 m, abandonar la carretera para volver al sendero que se eleva por la derecha hasta el puerto de Saucède (col de Saucède) (1628 m). **5h30**
- 3h00** Tirar hacia la izquierda, caminar 50 m **5** (1520 m - 722651 4759428) seguir por la derecha en descenso hacia el refugio. Bordear el arroyo. Una vez en el refugio, cruzar el arroyo y seguir el sendero. Fijarse bien en las marcas en el suelo, las rocas o los hitos. Seguirlos. Bordear los prados de la ladera hasta las primeras casas. En la primera casa (un granero de granja), descender por la derecha para cruzar un arroyo a través de un puente de hormigón. **6** (1270 m - 724609 4759598). Incorporarse a la pista y seguir hasta topar con una pequeña carretera asfaltada. Seguir la hasta la primera curva **7** (980 m - 726502 4759173), abandonar esta carretera y continuar por la pista de enfrente que se sumerge entre sotobosque. Pasar delante de los depósitos y caminar hasta la D105. Llegarán a un parking próximo a la chapelle de Pouey Laün (capilla). Continuar hacia la izquierda por la carretera, en dirección a Arrens-Marsous. Dirigirse al centro del pueblo (800 m). La Oficina de Turismo se encuentra en la place du Val d'Azun. **5h30**

NIV  
4

DIFÍCIL

## Gourette - Arrens-Marsous



**D** Gourette (Parking frente al chalet "Les jonquilles")  
(717892 4759462).



5h30



14 km

878 m mini  
1804 m maxi

**Desnivel positivo acumulado:** 850 m

**Naturaleza del terreno:**

10,5 km m de camino, 3,5 km de carretera.

**Tipo de señalización:**

Durante todo el itinerario, la señalización es regular, en rojo y blanco.

**Cartographie :** IGN au 25 000\*

GPS (WGS84 - UTM-30T)

Téléchargez la trace GPS sur [www.rando64.fr](http://www.rando64.fr)



**Merecen el esfuerzo:**

- el pico de Ger
- las rocas típicas del puerto de Tortes
- las vistas panorámicas del Pic du Midi de Bigorre y el valle de Azun.



Información complementaria en :



**Office de tourisme des Eaux-Bonnes/Gourette**

Tel : 05 59 05 12 17

[www.gourette.com](http://www.gourette.com)

[www.rando64.com](http://www.rando64.com)

A pie, en btt o a caballo, descubra en Béarn y el País Vasco

Remerciements à l'O.N.F.



# PARA ELEGIR BIEN SU RECORRIDO

**El desnivel** indicado en las fichas señala el total de metros de subida. Los tiempos de recorrido se calculan sin contar las paradas.

**Los recorridos a pie se clasifican por orden de dificultad** y se diferencian por colores en la ficha práctica de cada circuito.

Para ello seguimos las recomendaciones de la *Fédération Française de Randonnée*.

**Muy fácil** menos de 2 horas de marcha. Ideal para hacer en familia, por caminos bien trazados.

**Fácil** menos de 3 horas de marcha. Puede hacerse en familia. Por caminos con algunos tramos menos fáciles.

**Medio** menos de 4 horas de marcha. Para un senderista habituado a la marcha. Con algunos tramos para gente deportista acostumbrada a los desniveles.

**Difícil** Más de 4 horas de marcha. Para un senderista experimentado y deportista. El itinerario es largo y difícil (con gran desnivel, tramos delicados) o ambas cosas a la vez.

**Duración del recorrido:** La duración de cada circuito se ofrece a título indicativo. Tiene en cuenta la longitud del recorrido, los desniveles y las eventuales dificultades.



Señalización de los senderos

## Señalización

Siga la señalización para mantenerse en el camino correcto

Señalización de los senderos	Senderos de país y PR®	GRP®	GR®	BTT/BTC	Ecuestre
Dirección correcta					
Girar a la izquierda					
Girar a la derecha					
Dirección incorrecta					

## Su opinión sobre nuestros senderos

Hemos puesto todo nuestro interés en los itinerarios que les hemos propuesto. Sus impresiones y observaciones sobre el estado de los caminos nos interesan y nos permitirán mantenerlos en buen estado. Les rogamos que nos comuniquen sus observaciones contactándonos en el CRDP 64: Tel. +33 (0)5 59 14 18 80. o bien rellene la ficha de observación disponible en "Ecoville" en [www.rando64.fr](http://www.rando64.fr)

## Recomendaciones útiles

Servicio de Meteorología  
+33 (0)8 92 68 02 64

Servicio de Urgencias europeo 112

Para recorrer los caminos del Béarn y el País Vasco es necesario adoptar un comportamiento respetuoso con la naturaleza y los hombres y mujeres que forman este territorio. Es necesario que se cumplan algunas normas:

### Respete la naturaleza:

Provéase de una bolsa de plástico para llevarse con usted sus residuos  
Respete la fauna y la flora  
Manténgase dentro de los senderos señalizados.

### Cúidese usted mismo:

No salga sin el material adecuado y necesario  
No salga solo  
No beba agua de los arroyos  
Infórmese sobre la meteorología.

### Respete las actividades y a los hombres:

Acuérdese de cerrar las barreras  
Está prohibido encender fuego  
Respete las propiedades privadas que bordean los itinerarios.

### ¡Atención!

**Las montañas del País Vasco y del Béarn son zonas de pastoreo. Por favor no vaya con su perro y si lo hace, llévelo con la correa. ¡Muchas gracias!**

## Certificaciones de Senderismo

### Itinerarios con certificación PR®:

Con esta certificación, la *Fédération Française de randonnée* otorga una certificación a determinados itinerarios pedestres en función de algunos criterios de calidad.





La elección se realiza en función de criterios de autorizaciones, técnicas, turísticas y medioambientales (para más información [www.ffrandonne.fr](http://www.ffrandonne.fr)

### Itinerarios ecuestres:

Este logo garantiza un itinerario con el sello del Comité Departamental de Turismo Ecuestre basado en un Pliego de Condiciones preciso. (Más información en [www.cheval64.org](http://www.cheval64.org)).

### Itinerarios BTT:

(Símbolo bicicletas de colores)

-  Camino ancho y fácil  
Desnivel inferior a 300m.
-  Camino bastante fácil  
Desnivel inferior a 300m.
-  Camino Técnico  
Desnivel inferior a 800m.
-  Camino muy difícil  
Desnivel de 300 a 800m.

[www.rando64.com](http://www.rando64.com)

a pie, en btt o a caballo, descubra el Béarn y el País Vasco