

# Randonnées en Terre d'Errobi - Errobiko lurretan ibilaldiak



## LOUHOSSOA LA MOULINE

### 36 La Mouline

8,7km 2h15



Accès au départ : Rejoindre le rond-point et prendre en face sur la route d'Ixassou. A 1,5 km prendre à droite et garer votre véhicule 350 m plus loin au niveau du bâtiment de l'école.

Cette randonnée vous mènera jusqu'au plateau d'Ezkandrai. La fin du parcours en sous-bois et parfois en bordure de ruisseau apportera une note de fraîcheur.



Dénivelé 362m

Balisage 36







**D** Fronton de Louhossoa


### Balisage

**D** à **7** 

**GPS : 633770 - 4797249**

 **8,7 km**

 **2h15**

 **+362 m**  
**-362 m**

### A ne pas manquer

- Vue panoramique
- Bordes
- La Mouline



- A éviter en période de chasse
- Prudence pour traverser la RD 119

### Accès au départ :

Au centre du village, parking du fronton.

Depuis le parking du fronton **D** 633770 - 4797249, emprunter la RD 119 en direction d'Hélette, sur environ 200 m. Prendre à droite **1** 633981 - 4797178 une petite route qui s'éloigne progressivement de la vallée pour s'élever vers les landes pastorales. Après une lente ascension ombragée, quitter la route bitumée et gagner les espaces découverts par une piste qui s'élève sur la gauche et dont le départ est marqué par une barrière canadienne **2** 634066 - 4796189.

**0h25**

L'itinéraire progresse ensuite sur les hauteurs de Louhossoa. Les bordes très fréquentes, témoignent de l'importante activité pastorale.

**0h55**

A la borde Etxeberrikoborda **3** 635765 - 4796422, facilement identifiable grâce à son bosquet de châtaigniers, entamer la descente vers la vallée.

Passer devant une borde. Franchir le portail sans omettre de le refermer. Rejoindre la RD 119

**1h10**

**4** 635447 - 4797046. L'emprunter sur la gauche sur environ 200 m. S'engager à droite sur une petite route de campagne jusqu'à l'entrée d'un

sentier étroit **5** 635016 - 4797368, qui s'enfonce sur la gauche, encaissé entre deux talus. Continuer sur la petite route jusqu'à la RD 119 **6** 634597 - 4796968 qu'il vous faudra traverser. Poursuivre par un chemin de terre. A son extrémité, prendre à droite le chemin emprunté à l'aller **7** 634171 - 4796223 qui descend vers le village.

**1h35**

**1h55**

**2h15**