

## Caractéristiques de la baignade

**Nom :** Plage de Marinella  
**Commune :** Anglet  
**Département :** Pyrénées-Atlantiques  
**Région :** Nouvelle-Aquitaine  
**Responsable Opérationnel :** Directeur Général des services (DGS)  
**Période d'Ouverture :** 26/05 au 23/09  
**Heures de surveillance :** 12h à 18h juin/septembre et 10h30 à 19h juillet/août  
**Fréquentation estimée de la plage:** 1700 pers. / jour

## Qualité de la zone de baignade


Année	2014	2015	2016	2017
Classement				

 Excellente qualité	 Qualité suffisante
 Bonne qualité	 Qualité insuffisante



1 fermeture administrative au cours de ces 4 dernières années suite au contrôle de l'ARS.

Fermeture préventive par la ville d'Anglet en 2017, les 03 et 04/06 liée à une crue de l'Adour et à une forte pluviométrie, soit 2 jours cumulés sur la période de surveillance réglementaire, soit du 15 mai au 30 septembre.

## Schéma de la zone de baignade



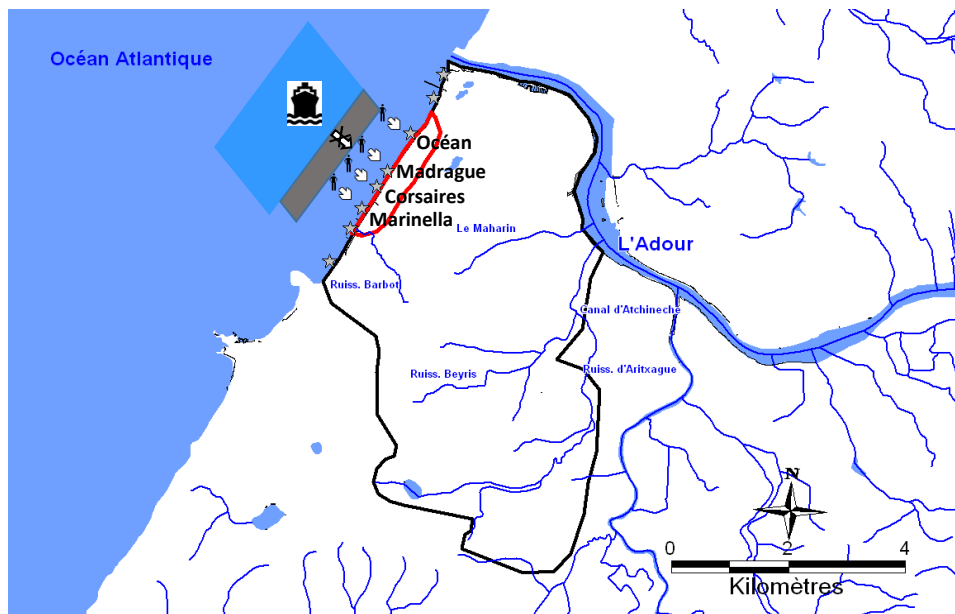
### Légende

-  Zone de baignade
-  Parking gratuit










### Informations pratiques

**Poste de secours:** oui  
**Douches/toilettes:** oui  
**Point eau potable :** oui  
**Poubelles :** oui  
 Bars, restaurants, écoles de surf



## Situation géographique et **vulnérabilité de la zone de baignade uniquement par temps de pluie**



### Légende

-  Cours d'eau
-  Zone de baignade
-  Réseau d'assainissement  
Déversoirs d'orage (DO) ou poste de relèvement (PR)
-  Pollution par les baigneurs
-  Zone réglementée de clapage côtier (arrêté interpréfectoral n°64-2017-02-02-009 du 7 février 2017)
- Niveau d'impact de la source de pollution**
-  Absence de risque
-  Risque faible
-  Risque modéré
-  Risque significatif

## Inventaire des sources de pollution et mesures de gestion

Sources	Risque	Procédure	Gestion Ville d'Anglet
Adour pour un débit de crue (> 500 m <sup>3</sup> /s)	Significatif	<ul style="list-style-type: none"> <li>- Analyse quotidienne de la qualité de l'eau de baignade</li> <li>- Analyses des facteurs impactants (vent, température, marée, houle, pluie, salinité, rejets assainissement)</li> </ul>	Fermeture préventive de la zone de baignade jusqu'à retour à la normale (contre-analyses)  Qualité de l'eau non conforme signifiée aux baigneurs par un drapeau violet   réglementaire +  informatif
Fréquentation de la zone de baignade	Faible	Estimation de la fréquentation de la zone de baignade	