





D Ezpeleta
Merkatu plaza


GPS : 625909 - 4799691

 2,45 oren

Seinaletika

D-tik **7**-rat 

 17,4 km

 +798 m
-798 m

Huts egin behar ez dena

- Iratze mendixkak Mehaxea izeneko lekuan
- Hiru gurutzeen lepoa
- Mundarraingo kaosa
- Soporoko mendi gainetik Ezpeletako gain beherako bista

 • Kasu egin RD 918 bidean

Bide profila





Mendiko bizikletarientzat, desmaila atsegineko xendra eta bideetatik pasatuz Ezpeletako gainetara eramaiten duen ibilaldi biziki ederra. Mendi gainetariko aitzinatzeak eta jaitsierak arriskurik gabeko emozio ederrak eskaintzen dituzte.

© Ezpeletako turismo bulegoa

Abiatzeko bidea :

Merkatu plaza, herri barnetik eta aparkaleku handi batetik hurbil, Doxpi jatetxearen parean.

Merkatu plazatik **D** 625909 - 4799691, **11,8 km** itzulgunerako bidea berriz hartu. Itzulgunea zeharkatu ondotik, eskuineko bigarren bidea hartu, eta gero ezkerrean den bigarrena (Oilakineko Bidea). **12,2 km** Bidea igan eta, bidegurutzean eskuinera hartu, eta 30 metro urrunago bidea utzi jaisten den pista baten hartzeko ezker aldean **1** 625371 - 4798962. Erreka zeharkatu eta ezkerrean joan, zut-zuta den pista. Pentzeatarik iragaiten den pista hori segitu. Zuzen hartuko dugun bide bat atxemanen dugu. Ur erreserbaren ondotik, maldan behera doan artzain-pista hartu ezker aldean. Bihurgune zombait pasatu eta gero, GR®10eko baliza gorri eta xuriak baita Kontrabandisten bideko baliza laranja dituen bidea hartu **2** 624010 - 4796196. Gainaldera segitu. Bihurgune bat marraztu ondoren, mendi gainetara idekitzen da bidea. Jaitsiera luze baten ondoren, bidea berriz igaiten da Zuharretako lepora iristeko **3** 626686 - 4794140. GR®10eko eta Kontrabandisten bi-

deko balizak bazterrerara utzi eta Mundarraingo mendebaldeko mazela zeharkatzen duen xendra horizontala hartu ezker aldean. Zeharkatze luze horren ondotik, ordoki batera iristen gira **4** 626953 - 4796022, egurrezko hespila agertuko da ezker aldean. Alhapidean segitu iparrerruntz. Malda gogorra bilakatzen da laster, eta beste pista batera eramaiten du **5** 627001 - 4796422. Ezkontraiko mendebaldeko mazelan segitu bidea. Ezker aldean segituko dugun bide mundrunatu batera iristen gira. Jaitsiera gogorak RD 249 bidera eramaiten du **6** 626731 - 4798340. Bidea zeharkatu, gain batera **7** 626823 - 4798819 gogorki igaiten den pareko lur bidera joaiteko. Eskuinera hartu eta berehala ezker. RD 918 bidera eramaiten duen bide mundrunatu batera iristen gira. RD 918 hartu ezker aldean, eta zubia pasatu eta gero, eskuinera hartu abiapuntura itzultzeko, jauregiaren ondotik den ezker aldeko xendra hartuz (Turismo bulegoa).

ZUEN IBILALDIA ONGI HAUTATU

Maila eta seinaletikak



Desmaila: ibilaldi bakoitzarentzat, igaite guziaz kalkulatuak dira.



Iraupena: ibilaldi bakoitzaren iraupena adierazgarri gisa erabiltzen da. Ibilaldiaren luzetasuna, desmaila eta menturazko zailtasunen arabera neurtzen da.

Bideen GPS helbideak

Erreferentziazko neurria:
WGS 84 - UTM 30T
Ibilbideen GPS bideak
telekargatu:
www.rando64.fr



VTT / VTC mendiko bizikleta ibilaldiak

Ibilaldi desberdinak zenbakien bidez markatuak dira. Zailtasunaren arabera kolorezko zenbakien bidez sailkatuak dira.

▶ Bide zabal eta erraza. Publiko guziaz ideoia, bizikletez ibil daitekeena.

▶ Xendra teknikoa. Ibiltari aditua, jakintza teknikoa beharrezkoa.

▶ Bide aski erraza. Noizbehinka bizikletez ibil daitekeena.

▶ Xendra biziki teknikoa. Teknikoki zein fisikoki, maila konfirmatua eskatua.

Balizak segitu bide onean egoteko

Xendren balizak	Herri eta PR®-en xendrak	GRP®	GR®	VTT	Zaldiketa
Norabide ona					
Ezkerre hartu					
Eskuinera hartu					
Norabide txarra					

GR®, GRP® eta PR® Ibilaldien Frantses Federazioak erregistratu markak dira. Ibilaldi batzu kalitate eskakizunen arabera hautatu ditu Ibilaldien Frantses Federazioak, PR® labelaren pean.

GOMENDIO BALIAGARRIAK

- ▶ Meteo 08 92 68 02 64 edo 32 50 edo www.meteofrance.com
- ▶ Europako urgentziazko deia 112
- ▶ Zuen segurtasunarentzat, balizak dituzten bideak hartu eta ibilaldien zentzuak errespetatu.
- ▶ Zuen gaitasunak ez soberetsi, eta kasu guzietan zuen abiaduraren jabe izan.
- ▶ Zuen segurtasunarentzat, kaskoa ez ahantz.
- ▶ Hornidurak, edariak eta jantzi egokiak hartu.
- ▶ Izan kortes eta zuhur beste ibiltariak pasatu edo gurutzatzean.
- ▶ Mendiko bizikletariak badaki ibiltariak lehentasuna duela eta errepide kodea errespetatu behar duela.
- ▶ Jabego pribatuak eta laborantza guneak errespetatu, hesiak berriz hetsi.
- ▶ Laborantzako eta oihaneko mekanikei kasu eman, haien zirkulazioa ez trabatu.
- ▶ Abere basak ez trabatu.
- ▶ Zuen hondarkinak atxiki, diskretua izan eta izadia errespetatu.
- ▶ Bakarrik joaiten bazarete, zuen ibilbidea komunikatu ingurukoei.
- ▶ Zuen ateraldiak elikatzeko, profesionalekin harremanetan sartu.

Kasu !

Uso ehiza garaian (urritik azarorat), ehizaldietan (urte osoan zehar) eta lurra erretzean (abendutik martxorat), ibilaldi batzu saihestu behar dira. Turismo bulegoetan xehetasunak galdegin.



Gure xendrei buruzko iritziak

Eco-veille® Proposatzen dizkizuegun ibilaldiak arreta handiz hautatuak izan dira. Bideei dagokienez, zuen iritzi eta oharrak ongi etorriak dira, atxikitzea edo mantentzea ahalbidetzeko. Zuen iritziak emaitera gonbidatzen zaituztegu Errobi Herri Elkargora deituz, 05 59 93 65 94. Ecoveille® orria telekargatzen ahal duzue: www.rando64.com/ecoveille Ecoveille®.behaketa orri bat ere eskuratzen ahalko duzue.



Xehetasun gehiagorentzat:
Ezpeletako Turismo Bulegoa
Ezpeletako Baroien Jauregia – 64250 Ezpeleta - Tel : 05.59.93.95.02
Mail : espelette.tourisme@wanadoo.fr - Web : www.espelette.fr



www.rando64.fr

oinez, mendiko bizikletez edo zaldiz, Biarno eta Euskal Herria deskubritu!