


Errobotik euskal itsasbazzterera

Ibilbide guziak eskuragarri Turismo Bulegoetan ►►



MAILA
2

ERRAZ

LA MOULINE

ERRAZ



Bazter ugari zeharkatzen ditu ibilaldi horrek. Oihanpetik eta artzaina mendi gainetatik iragaiten da ibiltaria, La Mouline eta Errobiko beste ibaiadar ugari zeharkatzen duten haranera iristeko.

Vue panoramique depuis la Mouline

Abiatzeko bidea:

Herri barnetik, frontoiaren aparkalekutik.

Frontoiaren aparkalekutik **D** 633770 - 4797249, Heletaruntz joaiten den RD 119 bidea hartu 200 metroz. Haranetik urruntzen den bide ttipi bat **1** 633981 - 4797178 hartu eskuinaldean, artzainen lurraldeetaruntz igaiteko. Igaita itzaltsu baten ondoren, bide mundrunatua utzi eta leku irekietara iritsi ezker aldean igaiten den pista batetik pasatuz. Hesi kanadarra **2** 634066 - 4796189 zeharkatzen da pistaren hastapenean. Ibilaldia Luhusoko gainetara aitzinatzen da gero. Borden ugaritasunak artzainen jardueren berri emaiten du. Gaztainadi batez inguratua den Etxeberrikobordan **3** 635765 - 4796422, haranera joiteko jaitsiera hasi. Borda baten aitzinetik pasatu. Xeilatik pasatu eta berriz hetsi. RD 119 bidera **4** 635447 - 4797046 iritsi. Ezker aldeetik hartu bidea, 200 metroz. Eskuinean den baserri bidea hartu xendra hetsi **5** 635016 - 4797368 bateraino. Xendra ezker aldeera murgiltzen da, bi ezponden artean. Bide ttipia segitu zeharkatu beharko den RD 119 **6** 634597 - 4796968 bide-

raino. Lurbide batetik segitu. Lurbidearen puntan, joaiten hartutako bidexka **7** 634171 - 4796223 hartu herrira berriz jaisteko.

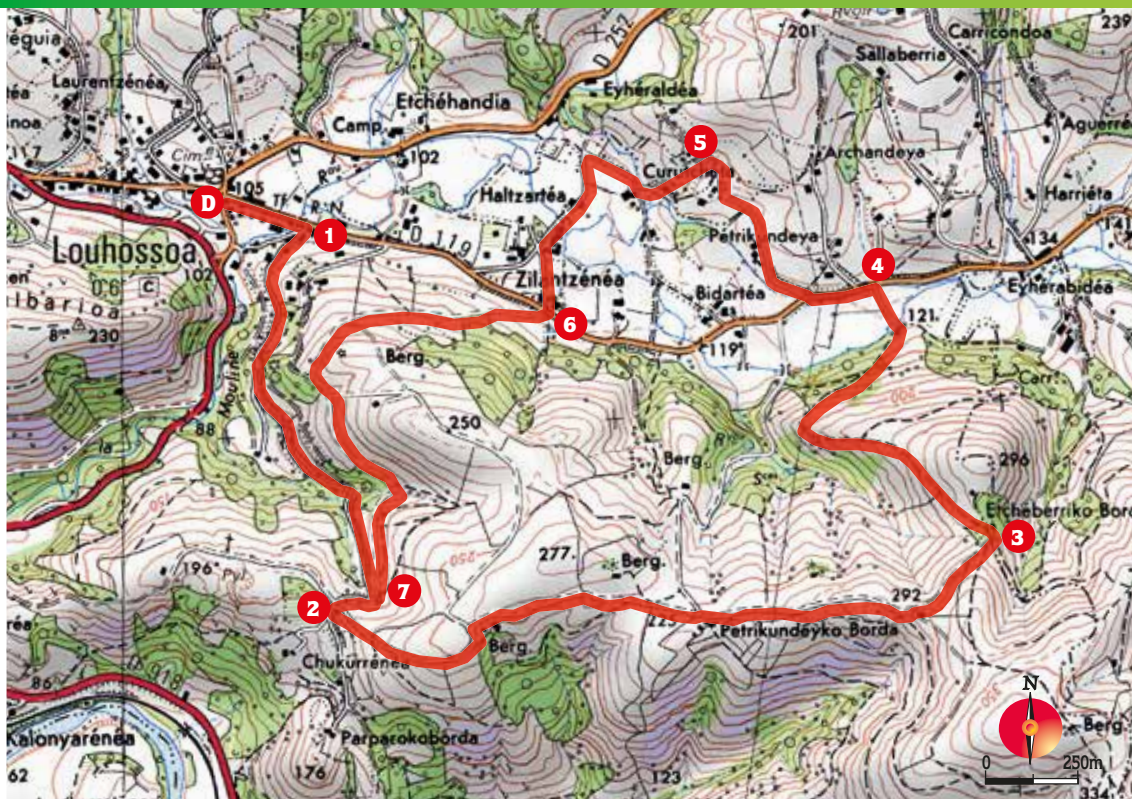
1.55
2.15

0.25

0.55

1.10


1.35




©IGN


D Luhusoko frontoia



GPS : 633770 - 4797249

 2.15 oren

Seinaletika

D-tik **7**-rat 

 **8,7 km**

 **+362 m**
 **-362 m**

Huts egin behar ez dena

- Bista panoramikoa
- Bordak
- La Mouline



- Ehiza garaian saihesti
- Kasu egin RD 119 bidea zeharkatzean

BORDAK

Ibilaldietan zehar, harrizko aterbeak edo «bordak» aurkituko dituzue. Euskal Herrian, animaliak erdi-libertatean bizi dira (pottokak, Betizu behiak, ardiak...). Barruki ala bizitoki moduan, borda horiek artzainak eta animaliak aterpetzen dituzte eguraldi txarra delarik. Borda batzu antolatua edo egokituak dira udako bazkalekuen denboran xumeki bizitzeko. Garai horietan, artzainak mendian lo egiten du bere kabalaren ondoan. Borda horiei «etxola» edo «kaiolar» deitzen zaie.




Borda

Xehetasun gehiagorentzat:



Kanboko Turismo Bulegoa

Herriko etxeko etorbidea – 64250 Kanbo - Tel : 05.59.29.70.25
Mail : info@cambolesbains.com - Web : www.cambolesbains.com



« Guides randos 64 » zerrenda osoa: www.rando64.fr

www.rando64.fr

oinez, bizikletez edo zaldiz, Biarno eta Euskal Herria deskubritu!

ZUEN IBILALDIA ONGI HAUTATU

Maila eta seinaletikak



Desmaila: ibilaldi bakoitzarentzat, igaite guziaz kalkulatuak dira.



Iraupena: ibilaldi bakoitzaren iraupena adierazgarri gisa erabiltzen da. Ibilaldiaren luzetasuna, desmaila eta menturazko zailtasunen arabera neurtzen da.



Ibilaldiak

Ibilaldiak zailtasunen arabera sailkatuak dira, eta gida orri bakoitzean koloreen bidez desberdinduak dira.

Ibilaldien FF-ren gomendioak segitzen ditugu.

▶ 2 oren baino guttiagoko ibilaldia
Idealki familiarekin egiteko, ongi markatuak diren bideetan.

▶ 2 oren baino guttiagoko ibilaldia
Ibiltari ohituentzat. Batzuetan desmailak edota guneko kiroitsuak.

▶ 2 oren baino guttiagoko ibilaldia
Familiarekin egin daiteke. Bideetatik, batzuetan pasabide zailagoak.

▶ 2 oren baino gehiagoko ibilaldia
Ibiltari esperientziadun eta kiroitsuentzat. Ibilaldi luze edota zailak (desmaila, pasabide gogorak).

Balizak segitu bide onean egoteko

Xendren balizak	Herri eta PR [®] -en xendrak	GRP [®]	GR [®]	VTT	Zaldiketa
Norabide ona					
Ezkerre hartu					
Eskuinera hartu					
Norabide txarra					

GR[®], GRP[®] eta PR[®] Ibilaldien Frantses Federazioak erregistratu markak dira.

Ibilaldi batzu kalitate eskakizunen arabera hautatu ditu Ibilaldien Frantses Federazioak, PR[®] labelaren pean.



Bidezidor seinaleak

Bideen GPS helbideak

Erreferentziako neurria:
WGS 84 - UTM 30T
Ibilbideen GPS bideak
telekargatu:
www.rando64.fr

GOMENDIO BALIAGARRIAK

▶ Meteo 08 92 68 02 64 edo 32 50 edo www.meteofrance.com.

Errobitik euskal itsasbazterrerako bideetan zehar ibiltzeak errespetuzko jarrera bat eskatzen du natura eta lurralde horiek biziarazten dituzten gizon eta emazteei begira. Arau batzu errespetatu behar dira.

Natura zaindu

▶ Zuen hondarkinak atxikitzeke zaku bat hartu ▶ Fauna eta flora errespetatu ▶ Balizak dituzten xendretan egon

Zuen burua babestu

▶ Material egokirik gabe ez joan
▶ Bakarrik joaiteak arriskuak ditu
▶ Erreketatik datorren ura ez edan
▶ Meteo so egin

▶ Europako urgentziako deia 112

— *Jarduerak eta jendeak errespetatu* —

▶ Hesiak berriz hetsi
▶ Xakurrarekin joaitea ez da komeni. Kasu guzietan, sokatik atxiki.
▶ Suak debekatuak dira
▶ Ibilaldien bazterretan diren jabego pribatuak errespetatu

Kasu !

Usa ehiza garaian (urritik azarorart), ehizaldietan (urte osoan zehar) eta lurra erretzean (abendutik martxorart), ibilaldi batzu saihestu behar dira. Turismo bulegoetan xehetasunak galdegin.

Egiteko gomendioak:



Gure xendrei buruzko iritziak

Eco-veille

Proposatzen dizkizuegun ibilaldiak arreta handiz hautatuak izan dira. Bideei dagokienez, zuen iritzi eta oharrak ongi etorriak dira atxikitzea edo mantentzea ahalbidetzeko. Zuen iritziak emaitza gonbidatzen zaituztegu Errobi Herri Elkargora deituz, 05 59 93 65 94.

Ecoveille[®] orria telekargatzen ahal duzue: www.rando64.com/ecoveille

Ecoveille[®].behaketa orri bat ere eskuratzen ahalko duzue.

www.rando64.fr

oinez, bizikletez edo zaldiz, Biarnoa eta Euskal Herria deskubritu!