

El sendero del litoral

NIV
3

MEDIO

DE SAN JUAN DE LUZ A HENDAYA



La Cornisa vasca

La segunda parte del sendero del litoral ofrece unas magníficas vistas panorámicas del puerto de Ciboure al de Hendaya. El itinerario discurre a lo largo de una estrecha cornisa entre la carretera y los acantilados. Una vez se atraviesa la propiedad protegida de Abbadia, el itinerario se termina en la magnífica playa de Hendaya y en la bahía de Txingudi

Para llegar al punto de partida:

Desde la salida 3 de la A63, tomar la N10 en dirección a San Juan de Luz, recorrer 1,9 Km. Girar a la izquierda en el semáforo de la comisaría. En el semáforo siguiente seguir recto y cruzar el puente sobre las vías del ferrocarril. Girar justo después a la derecha por la calle de Habas. Ir al aparcamiento Passicot (gratuito). Llegar a pie a la plaza Luis XIV.

Para su regreso:

De Hendaya a San Juan de Luz, línea regular de autobús ATCRB, horarios y tarifas en el Tel.: +33 (0)5 59 08 00 33.

- D** Llegar al puente de la D810 (antigua N10) sobre el río Nivelles y pasar a la parte de Ciboure (paneles sobre la pesca). En el extremo del puente, bajar por su lado derecho y seguir recto a lo largo del puerto; pasar una estatua de la Virgen. Seguir 300m y bajar por unas escaleras hasta llegar a un muelle y unos paneles sobre la historia de la bahía **1** (607021 4804811). Volver a subir más delante por unas escaleras. Bodear la carretera y cruzar el puente de Socoa, tomar una avenida a la derecha y rodear el puerto. Llegado al lado opuesto, girar dos veces a la derecha para seguir la rue du Phare (calle del Faro). Rodear este por la derecha por un sendero y llegar al borde del acantilado, a un promontorio con un mástil de hierro **2** (606288 4805506). Seguir por el sendero acondicionado que continúa después entre la carretera y la cornisa. Pasar un fortín (en la unión de la D912 / D913) y escaparse así por un momento del borde de la carretera. En una depresión de la cornisa llegar a la cala des Viviers Basques (paneles sobre el ecosistema costero) **1h25** **3** (604300 4804593). Volver a subir bordeando la cornisa: el sendero se escapa aún algunas veces de la carretera. Tras una **3h00** bajada tomar a la derecha por la entrada de la propiedad Haizabia **4** (602641 4803742). Llegar a una casa de madera sobre la costa y rodearla por la derecha. Cruzar un puente, volver a subir en frente por unas escaleras y seguir por un sendero. Pasar la entrada del enclave turístico de Abbadia y llegar a los aparejos de pesca de los pescadores de Asporotz **5** (602120 4803701). Seguir por el sendero a través de una alternancia de bosques y landas, tomar a la derecha en todas las bifurcaciones, salvo a medio recorrido en la que baja a la Bahía de Loia. Llegar a la Punta Ste-Anne y su fortín coronado por una rosa de los vientos **6** (601100 4804254). Rodear la parte alta del acantilado por el sendero sin cruzar las barreras de protección, teniendo a la vista las rocas de los Dos Gemelos (Les Deux Jumeaux). Llegar a la Maison de la Lande (Centro de animación de la Propiedad de Abbadia) y volver a la derecha bajando hasta la barrera de la entrada de la propiedad. (600795 4803386). El Sendero del Litoral se prolonga bajo el aparcamiento por la playa hacia la izquierda durante 350m. Después prosigue por el dique de Hendaya hasta el estuario del río Bidasoa.

NIV
3

MEDIO

DE SAN JUAN DE LUZ A HENDAYA



D

St-Jean-de-Luz - Plaza Luis XIV
(608261 4804644)



3h



11,8 km



292 m

Cartografía: pays basque ouest/rando éditions

GPS (WGS84-UTM-30T)

Descargue el track GPS en www.rando64.fr

No se lo pierda:

- La Bahía de San-Juan-de-Luz
- La Cornisa Vasca
- La propiedad protegida de Abbadia
- La gran playa de Hendaya

Se prohíben los perros en la propiedad de Abbadia

Se prohíbe la bicicleta.

Señalización: Señalética "Sendero del Litoral".

El Castillo de Abbadia

Fue construido entre 1864 y 1879 por Viollet-Le-Duc sobre los acantilados, frente a las rocas de los "dos Gemelos" (Les Deux Jumeaux). De arquitectura neogótica y con una rica decoración, este edificio lleva la marca de la pasión orientalista de su propietario.

Antoine de Abbadia (1810-1897), a la vez explorador, geógrafo, lingüista y astrónomo, llevó una existencia dedicada a la aventura. En 1895 donó su propiedad a la Academia de las Ciencias, de la que fue presidente en 1892.

La Fundación de la Academia prosigue su obra haciendo de su castillo un centro de difusión de la cultura científica.

Información:

www.academie-sciences.fr/abbadia.htm



Información complementaria en:

Office de tourisme Terre et côte basques Pays de St-Jean-de-Luz – Hendaye

Tel.: +33 (0)5 59 26 79 62

www.terreetcotebasques.com

www.rando64.fr

a pie, en btt o a caballo, descubra el Béarn y el País Vasco

PARA ELEGIR BIEN SU RECORRIDO

El desnivel indicado en las fichas señala el total de metros de subida. Los tiempos de recorrido se calculan sin contar las paradas.

Los recorridos a pie se clasifican por orden de dificultad y se diferencian por colores en la ficha práctica de cada circuito.

Para ello seguimos las recomendaciones de la *Fédération Française de Randonnée*.

Muy fácil menos de 2 horas de marcha. Ideal para hacer en familia, por caminos bien trazados.

Fácil menos de 3 horas de marcha. Puede hacerse en familia. Por caminos con algunos tramos menos fáciles.

Medio menos de 4 horas de marcha. Para un senderista habituado a la marcha. Con algunos tramos para gente deportista acostumbrada a los desniveles.

Difícil Más de 4 horas de marcha. Para un senderista experimentado y deportista. El itinerario es largo y difícil (con gran desnivel, tramos delicados) o ambas cosas a la vez.

Duración del recorrido: La duración de cada circuito se ofrece a título indicativo. Tiene en cuenta la longitud del recorrido, los desniveles y las eventuales dificultades.



Señalización de los senderos

Señalización

Siga la señalización para mantenerse en el camino correcto

Señalización de los senderos	Senderos de país y PR®	GRP®	GR®	BTT/BTC	Ecuestre
Dirección correcta					
Girar a la izquierda					
Girar a la derecha					
Dirección incorrecta					

Su opinión sobre nuestros senderos

Hemos puesto todo nuestro interés en los itinerarios que les hemos propuesto. Sus impresiones y observaciones sobre el estado de los caminos nos interesan y nos permitirán mantenerlos en buen estado. Les rogamos que nos comuniquen sus observaciones contactándonos en el CRDP 64: Tel. +33 (0)5 59 14 18 80. o bien rellene la ficha de observación disponible en "Ecoveille" en www.rando64.fr

Recomendaciones útiles

Servicio de Meteorología
+33 (0)8 92 68 02 64
Servicio de Urgencias europeo 112

Para recorrer los caminos del Béarn y el País Vasco es necesario adoptar un comportamiento respetuoso con la naturaleza y los hombres y mujeres que forman este territorio. Es necesario que se cumplan algunas normas:

Respete la naturaleza:

Provéase de una bolsa de plástico para llevarse con usted sus residuos
Respete la fauna y la flora
Manténgase dentro de los senderos señalizados.

Cúidese usted mismo:

No salga sin el material adecuado y necesario
No salga solo
No beba agua de los arroyos
Infórmese sobre la meteorología.

Respete las actividades y a los hombres:

Acuérdese de cerrar las barreras
Está prohibido encender fuego
Respete las propiedades privadas que bordean los itinerarios.

¡Atención!

Las montañas del País Vasco y del Béarn son zonas de pastoreo. Por favor no vaya con su perro y si lo hace, llévelo con la correa. ¡Muchas gracias!.

Certificaciones de Senderismo

Itinerarios con certificación PR®:

Con esta certificación, la *Fédération Française de randonnée* otorga una certificación a determinados itinerarios pedestres en función de algunos criterios de calidad.





La elección se realiza en función de criterios de autorizaciones, técnicas, turísticas y medioambientales (para más información www.ffrandonne.fr)

Itinerarios ecuestres:

Este logo garantiza un itinerario con el sello del Comité Departamental de Turismo Ecuestre basado en un Pliego de Condiciones preciso. (Más información en www.cheval64.org).

Itinerarios BTT:

(Símbolo bicicletas de colores)

-  Camino ancho y fácil
Desnivel inferior a 300 m.
-  Camino bastante fácil
Desnivel inferior a 300m.
-  Camino Técnico
Desnivel inferior a 800m.
-  Camino muy difícil
Desnivel de 300 a 800m.

www.rando64.fr

a pie, en btt o a caballo, descubra el Béarn y el País Vasco