



ESPELETTE

CIRCUIT DE LA MONTAGNE

15 Circuit de la montagne 16,9 km 6 h 30

Superbe itinéraire montagnard qui vous mènera au pic du Mondarrein. Pour randonneurs expérimentés et adeptes de la course en montagne (trail).



Dénivelé 908 m


Balisage **15**





D Espelette,
place du marché

GPS : 625909 - 4799691



 6h30

 17 km
 +908 m
 -908 m

Balisage

1 à 7 
7 à 8 
8 à 10 
10 à 11 

A ne pas manquer

- Col des Trois Croix
- Ruines forteresse du Mondarrain
- Vue depuis les crêtes du Pic de Soporro
- Course des crêtes : 1er samedi de juillet



- Prudence sur la RD 918
- Garder ses distances avec les animaux

Accès au départ :

Place du marché, à proximité du centre du village et d'un vaste parking, face au restaurant Doxpi. **2h30**

Depuis la place du marché **D** 625909 - 4799691, passer devant le château. A l'intersection (devant la gendarmerie), emprunter à gauche la RD 918 sur 150 m, puis tourner à droite en face du maraîcher **1** 0626177 - 4799844. Après une montée relativement raide **2** 626910 - 4798874, rejoindre le quartier Haranea **3** 0626742 - 4798358. Traverser la RD et poursuivre en face sur 125 m jusqu'à l'intersection. Prendre à gauche sur la route qui monte en lacets. Ne pas manquer sur la droite le sentier **4** 626858 - 4797790, qui monte à travers les fougères et les ajoncs et rejoint une piste qu'il faut suivre par la droite. Sur le plateau d'Escondray, à l'intersection, poursuivre tout droit à flanc de montagne. Après les tourbières de pente, tourner à gauche vers le col d'Amezqueta et son boisement de résineux **5** 627222 - 4796503. Prendre à droite en direction du pic du Mondarrain. Ne pas s'écarter du balisage tout au long de la montée qui traverse une hêtraie et des éboulis rocheux. **3h05**

1h00 rejoindre le quartier Haranea **3** 0626742 - 4798358. Traverser la RD et poursuivre en face sur 125 m jusqu'à l'intersection. Prendre à gauche sur la route qui monte en lacets. Ne pas manquer sur la droite le sentier **4** 626858 - 4797790, qui monte à travers les fougères et les ajoncs et rejoint une piste qu'il faut suivre par la droite. Sur le plateau d'Escondray, à l'intersection, poursuivre tout droit à flanc de montagne. Après les tourbières de pente, tourner à gauche vers le col d'Amezqueta et son boisement de résineux **5** 627222 - 4796503. Prendre à droite en direction du pic du Mondarrain. Ne pas s'écarter du balisage tout au long de la montée qui traverse une hêtraie et des éboulis rocheux. **4h15**

1h20 rejoindre le quartier Haranea **3** 0626742 - 4798358. Traverser la RD et poursuivre en face sur 125 m jusqu'à l'intersection. Prendre à gauche sur la route qui monte en lacets. Ne pas manquer sur la droite le sentier **4** 626858 - 4797790, qui monte à travers les fougères et les ajoncs et rejoint une piste qu'il faut suivre par la droite. Sur le plateau d'Escondray, à l'intersection, poursuivre tout droit à flanc de montagne. Après les tourbières de pente, tourner à gauche vers le col d'Amezqueta et son boisement de résineux **5** 627222 - 4796503. Prendre à droite en direction du pic du Mondarrain. Ne pas s'écarter du balisage tout au long de la montée qui traverse une hêtraie et des éboulis rocheux. **5h20**

2h00 rejoindre le quartier Haranea **3** 0626742 - 4798358. Traverser la RD et poursuivre en face sur 125 m jusqu'à l'intersection. Prendre à gauche sur la route qui monte en lacets. Ne pas manquer sur la droite le sentier **4** 626858 - 4797790, qui monte à travers les fougères et les ajoncs et rejoint une piste qu'il faut suivre par la droite. Sur le plateau d'Escondray, à l'intersection, poursuivre tout droit à flanc de montagne. Après les tourbières de pente, tourner à gauche vers le col d'Amezqueta et son boisement de résineux **5** 627222 - 4796503. Prendre à droite en direction du pic du Mondarrain. Ne pas s'écarter du balisage tout au long de la montée qui traverse une hêtraie et des éboulis rocheux. **5h55**

Vous serez récompensés par la superbe vue panoramique depuis le sommet **6** 627155 - 4795537. Après une descente raide, le sentier se transforme en piste et atteint le col de Zuharreta et le GR@10 **7** 626686 - 4794140. Suivre le GR@10, à droite, par le large chemin de terre jusqu'au petit col **8** 625909 - 4795205. Quitter très vite le GR@10, et prendre à droite, la piste qui monte assez raide jusqu'à un replat. Rejoindre la piste quittée auparavant, au col des Trois Croix **9** 624431 - 4795590. Au col, ne pas manquer le chemin qui descend à droite, vers la vallée. Rejoindre la route goudronnée. Au lieu dit « Haltia », emprunter cette route jusqu'à la ferme Mehaxea où vous rejoindrez le GR@8 **10** 624837 - 4797953. Après avoir longé une clôture sur la droite, redescendre jusqu'à la vallée. Traverser le ruisseau Latsa **11** 625262 - 4898780. Le village n'est plus très loin. **6h30**

