

BASSUSSARRY CHOURROUMILLAS

32 Chourroumillas

1,5km 0h30



Cette petite promenade dont le nom est celui d'un moulin, emprunte un bois humide sillonné par de petits ruisselets. Les ruisseaux et l'alternance de bois et de prairies qui caractérisent la campagne de Bassussarry, confèrent à ce milieu périurbain un intérêt écologique évident.

0 km

1,5km

Dénivelé 30m

Balisage **32**






D Sur les hauteurs de
Bassussarry
Lieu-dit Bordaberria
GPS : 621234 - 4810616



Balisage


D à **3** 

A ne pas manquer

• Eglise, 18^{ème} siècle

 **0h30**

 **1,5 km**
 **+30 m**
-30 m

 Un secteur boueux en période de pluies

Accès au départ :

Depuis le parking de l'église, prendre à gauche sur la RD 254. A 200 m poursuivre à droite sur le chemin de Petripaule. Continuer jusqu'au rond point et prendre la 2^{ème} route à droite. Suivre cette route jusqu'à un embranchement et prendre la route de gauche (chemin d'Axeri Mendi). Continuer sur 200 m et se garer avant le virage à gauche sur le parking, côté droit de la route

0h15

0h30

Au départ du petit parking **D** 621234 - 4810616, prendre à droite sur le chemin du moulin de Chouroumillas. A 300 m poursuivre à gauche sur un chemin de terre **1** 621468 - 4810414 qui vous fera pénétrer à l'intérieur d'un bois. Vous quitterez ensuite le bois par le chemin d'Appalot **2** 621539 - 4810692, puis, à gauche le chemin de Bordaberria **3** 621519 - 4811016 vous conduira au point de départ.

