

JATXOU

Chemin des Landes

32 Chemin des Landes 3,6km 0h45



Cet itinéraire vous fera découvrir les landes pastorales de Jatxou et le vallon d'Angueluko. Prévoir un chapeau et de l'eau en période estivale car cette randonnée offre peu d'ombre.



0 km

3.6km

Dénivelé 116m

Balisage 32






D Route des cimes, au nord-est de **Jatxou**, Lieu-dit Zahizuriko Borda


GPS : 629342-4806862


Balisage


D à **3** 


A ne pas manquer

- Beau panorama
- Chênaie centenaire

 **0h45**

 **3,6 km**

 **+116 m**
-116 m

 Prudence pour traverser la RD22

Accès au départ :

Depuis la mairie, au centre du village, passer devant le fronton puis tourner à droite. Prendre la première route à droite et continuer sur 3 kms jusqu'à l'embranchement de la route des Cimes (RD 22). Prendre à gauche en direction de Bayonne. Après 300 m, au sommet d'une côte, se trouve un abri bus. Le départ se trouve en face, de l'autre côté de la route, devant la bergerie.


Le sentier démarre au portail que l'on franchi à l'aide de l'échelle mise à disposition des randonneurs. Vous entrez dans une réserve de chasse et de faune sauvage.

Emprunter la piste qui descend à travers les landes à fougères et à ajoncs épineux, jusqu'au ruisseau «Anguelu» **1** 630171 - 4806922. Suivre le sentier qui descend en longeant le ruisseau, jusqu'à une intersection **2** 630382 - 4807462. Dans le sous-bois, de nombreux chênes centenaires s'offrent à votre regard. A l'intersection, prendre sur la gauche, la piste

0h40

qui remonte vers la route des Cimes. Une fois sur les hauteurs, passer la clôture, puis poursuivre jusqu'à la RD 22 **3** 629310 - 4807062. Prendre à gauche sur le sentier qui, en retrait, longe la RD 22 en bordure d'une clôture, sur 250 m, pour rejoindre le point de départ.

0h45



Brebis