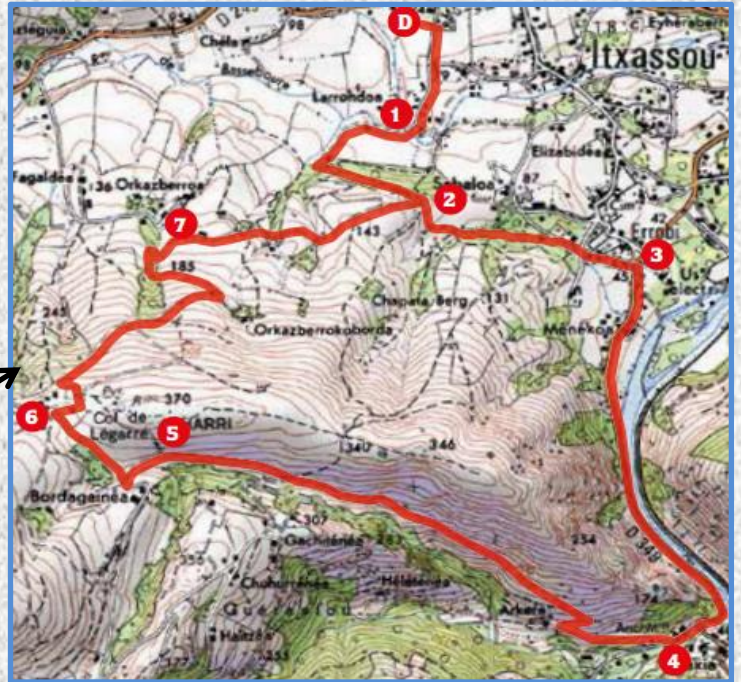
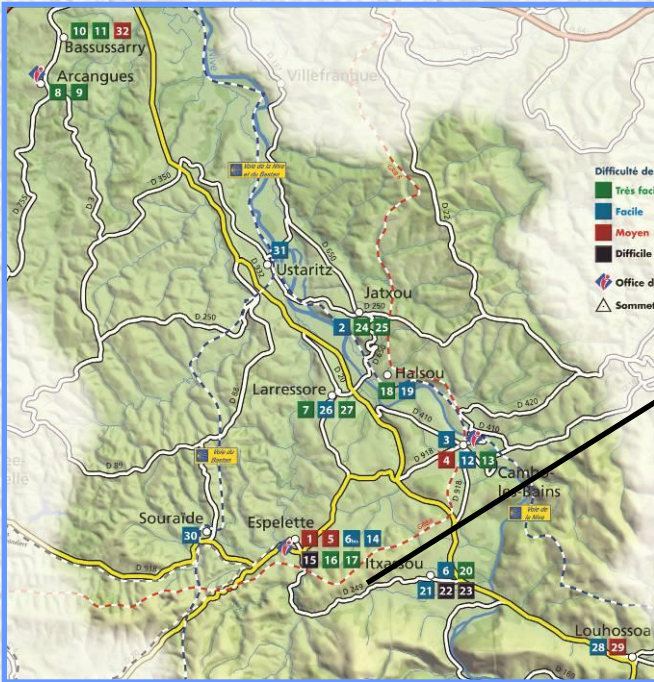


Randonnées en Terre d'Errobi - Errobiko lurretan ibilaldiak



ITXASSOU Col d'Atharri

29

Col d'Atharri

9,2 km 3h00

Cet itinéraire conduit à la découverte du territoire de la commune voisine, Ixassou. Le parcours, au relief escarpé, s'élève rapidement et offre de magnifiques panoramas pour ensuite rejoindre les gorges de la Nive par le Pas de Roland.



Dénivelé 410 m

Balisage :






D Itxassou,
parking Ateka Sanoki


Balisage


D à **7** 

GPS : 628743 - 4798876

 **9,2 km**

 **3h00**



 **+410 m**
-410 m

A ne pas manquer

- Gorges du Pas de Roland
- La Nive
- Moulin de Basseboure
- Panorama sur la côte basque et sur la vallée de la Nive



Garder ses distances avec
les animaux

Accès au départ :

Depuis la rue principale du village (quartier « La Place ») rejoindre le fronton, le contourner et s'engager dans la rue qui part vers le Sud. A 100 m tourner à droite pour garer votre véhicule sur le parking.

À la sortie du parking **D** 628743 - 4798876, emprunter la route à droite. Poursuivre tout droit jusqu'au ruisseau de Basseboure **1** 628661 - 4798503, qu'il faut traverser. Passer devant un très beau moulin. Suivre la route vers la montagne d'Atharri. Traverser une très belle châtaigneraie. Arrivé au croisement dit des Cinq-Cantons (cinq chemins) **2** 628745 - 4798274 poursuivre en face sur la piste qui traverse une zone de prairies avant de pénétrer à nouveau dans un bois. La piste débouche sur une route bitumée qu'il faut suivre par la droite toujours tout droit jusqu'au croisement de la route du Pas de Roland **3** 629428 - 4798074. Prendre à droite sur cette route pittoresque qui suit les gorges de la Nive jusqu'au quartier Laxia. Après le virage à droite, à l'entrée du quartier continuer tout droit, pas-

ser devant le restaurant puis, à 50 m, tourner à droite sur la route qui monte à flanc de montagne **4** 629562 - 4796803. À la patte d'oie suivante, continuer tout droit sur le sentier qui poursuit l'ascension à travers la lande. Après un long cheminement le sentier croise une première piste que l'on ignore en continuant tout droit. Puis, au croisement suivant **5** 627973 - 4797401, prendre à gauche et rejoindre, en descendant, la route bitumée, à proximité d'une exploitation. Poursuivre à droite jusqu'au col d'Atharri **6** 627588 - 4797533, point culminant de la randonnée. Au col prendre à droite sur la piste qui passe derrière la maison et qui descend à travers une vaste zone pastorale. Admirer le très beau panorama sur la côte basque. La piste rejoint une route bitumée au niveau d'un groupe d'exploitations agricoles **7** 628023 - 4798142. Prendre à droite sur environ 200 m et poursuivre, tout droit, sur la piste qui s'enfonce à travers bois jusqu'au carrefour dit des Cinq-Cantons **2**. Reprendre à gauche sur les traces de l'itinéraire suivi à l'aller, jusqu'au parking.

0h23

2h00

2h25

3h00