

ESPELETTE ALDAXKA



17 Aldaxka

6,8 km 1 h 30



Balade au départ du centre du village en direction des premières hauteurs au sud du territoire communal qui offre de beaux paysages et une grande diversité de milieux et d'ambiances.



Dénivelé 228 m



Balisage





D Espelette,
place du marché
GPS : 625909 - 4799691

Balisateur



D à **5** 
5 à **7** 
7 à **8** 

A ne pas manquer

- Lavoir restauré
- Panorama sur le vallon d'Espelette

 1h30

 6,8 km

 +228 m
 - 228 m



Depuis la place du marché **D** 625909 - 4799691, traverser la rue et emprunter la ruelle à l'angle de laquelle se trouve le restaurant « Doxpi ». Au bout, prendre à droite puis, à 60 m, poursuivre à gauche sur la rue « Xurikiko Bidea » qui conduit à un espace vert avec en contrebas, sur la gauche, un lavoir restauré **1** 625597 - 4799707. Suivre le sentier qui passe à gauche du lavoir et rejoint une passerelle qui permet d'enjamber la RD 918. Continuer sur ce sentier jusqu'à la route bitumée, prendre à droite sur cette route qui conduit à la RD 918. Prendre à gauche et longer la RD sur 150 m, puis suivre à gauche la piste empierrée qui s'élève **2** 625310 - 4799541. A 100 m, au niveau de la patte d'oie, prendre la piste qui remonte sur la gauche. Continuer tout droit et, à la jonction suivante, prendre encore à gauche. Sur ce cheminement, des barrières doivent être franchies par les passages adaptés. La piste se rétrécit et c'est sur un sentier que se poursuit la randonnée, au cœur d'une zone agricole qui domine la vallée. Au bout du sentier, à l'entrée d'une forêt, prendre à gauche sur la piste qui rejoint une route bitumée **3** 624850 - 4798832. Poursuivre à droite sur 800 m jusqu'à la première bifurcation **4** 624195 -

0h45

0h58

1h30

4798452. Prendre à gauche et continuer jusqu'au croisement suivant **5** 624070 - 4797970 où l'on rejoint le tracé du GR*8 au balisage rouge et blanc. Partir à gauche sur une route bitumée qui se poursuit par une piste qui va rapidement descendre à travers une forêt jusqu'à atteindre un ruisseau **6** 624397 - 4798021. Franchir le ruisseau et continuer jusqu'à rejoindre la première ferme **7** 624837 - 4797953. Suivre la piste qui part sur la gauche. Au croisement suivant l'itinéraire se sépare du GR*8 pour continuer en face et redescendre vers la vallée. Traverser le ruisseau Latsa **8** 625262 - 4898780. Lorsqu'on retrouve le goudron, prendre à droite et 30 m plus loin, à droite par le chemin Mikelenbordako bidea ; après la dernière maison, descendre sur 300 m par un chemin qui rejoint la tannerie Carriat pour accéder, à gauche, au village.



En chemin