

De la Nive au littoral basque

Retrouvez l'ensemble des itinéraires ►► disponibles dans les Offices de Tourisme



NIV
2 FACILE

BAS-CAMBO - Kanbo Behera

CAMBO



Bel itinéraire à la découverte de l'architecture locale avec notamment les superbes maisons basques du quartier du Bas-Cambo. La montée sur les coteaux, en direction de la route des Cimes, offre des paysages somptueux.

Vue sur le Bas Cambo

Accès au départ :

Au centre du village, à côté de la mairie, au niveau de l'office de tourisme.

Au départ de l'office de tourisme **D** 629750 - 4802158, passer devant la mairie et prendre à droite sur la rue du Trinquet. Au niveau de l'hôtel du Trinquet poursuivre sur la rue Xerri Karrika. Cette petite ruelle pittoresque mène à un grand pont enjambant la Nive **1** 629855 - 4802350. Franchir le pont et prendre la première route à gauche. Poursuivre jusqu'au centre du Bas-Cambo. Admirer au passage la beauté de certaines anciennes bâtisses. Au carrefour, suivant l'accès au fronton, prendre à gauche en direction d'Halsou. Continuer tout droit, attention cette route étroite est à double sens. Juste avant de passer sous la voie ferrée, prendre à droite sur la piste empierrée **2** 629061 - 4803422 qui va rapidement s'élever et qui constitue la portion montante de la boucle (dénivelé 100 m). A la sortie du bois, prendre à droite puis à gauche et suivre la piste jusqu'au hameau de Kurutxaldea. Au croisement avec la RD 250 **3** 628907 - 4804595, prendre à

droite et poursuivre pendant 1,5 km sur cette route en légère montée qui mène à la route des Cimes. Si le temps est clair, profitez pleinement du panorama. Peu avant d'atteindre la route des Cimes (80 m), bifurquer à droite **4** 630038 - 4805123. Vous amorcez alors le retour par une petite route qui descend jusqu'au Bas-Cambo **5** 629662 - 4803206. Rejoindre le point de départ par l'itinéraire suivi à l'aller, il reste 1,4 km à parcourir pour rejoindre la mairie.

0h35

1h20

1h45

2h15




D Cambo-les-Bains,
office de tourisme


GPS : 629750 - 4802158

 2h15

Balisage


D à **5** 

 **8,6 km**

 **+203 m**
-203 m

A ne pas manquer

- Quartier pittoresque du Bas-Cambo
- Panorama depuis les crêtes
- Villa Arnaga
- Les thermes

 Prudence pour longer la RD 250

CAMBO-LES-BAINS - KANBO

La renommée de ville d'eau de Cambo les Bains n'est pas récente. Ses eaux thermales et son climat privilégié lui valurent dès le Moyen Âge d'être fréquentée.

Les hôtes illustres de la petite cité pyrénéenne ne se comptent plus depuis que Marie-Anne de Neubourg, reine douairière d'Espagne, en fit un de ses lieux de séjour préférés.

Mais c'est sans doute Edmond Rostand qui marqua Cambo de l'empreinte la plus profonde. L'auteur de « Cyrano » venu quelques mois, ne put bientôt s'arracher au charme « des montagnes mauves et de la Nive bleue ». Il décida alors de s'y installer et réalisa la somptueuse demeure

d'Arnaga, grande villa de style néo-basque, édifée de 1903 à 1906, avec ses merveilleux jardins à la française et son orangerie.

Bâtie sur un promontoire dominant la vallée de la Nive, elle offre une vue sur la chaîne des Pyrénées.

Cambo est également le berceau de Chiquito de Cambo, grand champion de pelote, mondialement connu en son temps.

Le quartier pittoresque du Bas-Cambo, avec ses vieilles demeures labourdines, a conservé un cachet typique.



Renseignements complémentaires auprès de :
Office de Tourisme de Cambo les Bains
Avenue de la Mairie – 64250 Cambo les Bains - Tél : 05.59.29.70.25
Mail : info@cambolesbains.com - Web : www.cambolesbains.com



Liste complète des guides randos 64 sur www.rando64.fr

www.rando64.fr

à pied, en vtt ou à cheval, découvrez le Béarn et le Pays basque !

BIEN CHOISIR VOTRE RANDONNÉE

Niveaux et balisage



Dénivelé : pour chaque circuit est indiqué le total cumulé des montées.



Durée : la durée de chaque circuit est donnée à titre indicatif. Elle tient compte de la longueur de la randonnée, du dénivelé et des éventuelles difficultés.



Circuits pédestres

Les randonnées pédestres sont classées par ordre de difficultés et différenciées par des couleurs dans la fiche pratique de chaque circuit.

Nous suivons en cela, les recommandations de la FF Randonnée.

▶ Moins de 2 h de marche
Idéale à faire en famille, sur des chemins bien tracés.

▶ Moins de 4 h de marche.
Pour randonneur habitué à la marche. Avec quelquefois des endroits assez sportifs ou des dénivelées.

▶ Moins de 3 h de marche
Peut être faite en famille. Sur des chemins, avec quelquefois des passages moins faciles.

▶ Plus de 4 h de marche.
Pour randonneur expérimenté et sportif. L'itinéraire est long ou difficile (dénivelé, passages délicats), ou les deux à la fois.

Suivez le balisage pour rester sur le bon chemin

Balisage des sentiers	Sentiers de pays et PR®	GRP®	GR®	VTT	Equestre
Bonne direction					
Tourner à gauche					
Tourner à droite					
Mauvaise direction					

GRP®, GR® et PR® sont des marques déposées par la Fédération Française de Randonnée Pédestre. Certains itinéraires ont été sélectionnés par la Fédération Française de randonnée pédestre en fonction de critères de qualité, ils sont labellisés PR®.



Signalétique des sentiers de randonnées

Coordonnées GPS des itinéraires

Le format de référence ici est WGS 84 - UTM 30T
Téléchargez les tracés GPS des circuits sur : www.rando64.fr

RECOMMANDATIONS UTILES

▶ Météo 08 92 68 02 64 ou 32 50
ou sur www.meteofrance.com

Parcourir les chemins de la Nive au littoral basque nécessite d'adopter un comportement respectueux envers la nature, les hommes et femmes qui font vivre ce territoire.

Il est important que quelques règles soient respectées.

Préservez la nature

▶ Munissez-vous d'un sac pour emporter vos déchets ▶ Respectez la faune et la flore ▶ Restez sur les sentiers balisés

Préservez-vous

▶ Ne partez pas sans le matériel nécessaire
▶ Evitez de partir seul
▶ Ne buvez pas l'eau des ruisseaux
▶ Renseignez-vous sur la météo

▶ Appel d'urgence européen 112

— Respectez les activités et les hommes —

▶ Pensez à refermer les barrières
▶ Evitez de partir en randonnée avec votre chien. Dans tous les cas, tenez-le en laisse
▶ Les feux sont interdits
▶ Respectez les propriétés privées qui bordent les itinéraires

Attention !

En période de chasse à la palombe (octobre à novembre), aux battues toute l'année et en période d'écobuage (décembre à mars), certains circuits sont à éviter. Se renseigner auprès des offices de tourisme.

Pour plus de recommandations :



Votre avis sur nos sentiers

Eco-veille®

Les itinéraires que nous vous proposons ont fait l'objet de la plus grande attention. Vos impressions et observations sur l'état de nos chemins, nous intéressent et nous permettent de les maintenir en état. Nous vous invitons pour nous communiquer vos remarques à contacter la Communauté de Communes Errobi au 05 59 93 65 94.

Vous pouvez télécharger la fiche Ecoveille® sur www.rando64.com/ecoveille

Vous pourrez vous y procurer une fiche d'observation Ecoveille®.

www.rando64.fr

à pied, en vtt ou à cheval, découvrez le Béarn et le Pays basque !